

PLANO DE MANEJO DE RPPN

RPPNE NATUREZA VIVA BRF

BRF S.A

Videira (SC), 13 de setembro de 2024

Eu, Lucineia Antunes Valte Leidens, representante legal da RPPNE NATUREZA VIVA BRF, declaro estar ciente das informações contidas no plano de manejo, bem como aprovo e atesto a sua veracidade.

DocuSigned by:

Lucineia Valte

20646F5830584E4...

Videira (SC), 13 de setembro de 2024

RPPN NATUREZA VIVA BRF**1 - INFORMAÇÕES GERAIS DA RPPN****1.1. FICHA RESUMO**

FICHA RESUMO			
Nome da RPPN	NATUREZA VIVA BRF		
Proprietário/representante legal	BRF S.A		
Nome do imóvel	Granja Santa Gema		
Portaria de criação	Portaria nº 196/2020-IMA/SC-13/11/2020		
Município(s) que abrange(m) a RPPN	Videira	UF	SC
Área da propriedade (ha)	168.303,59 m ²	Área da RPPNE (ha)	168.303,59 m ²
Endereço completo para correspondência	Rua XV de Novembro, 100 Centro Videira (SC)		
Telefone	49 35339314	Celular	49 991868492
Site/Blog		E-mail	juliano.colla@brf.com
Ponto de localização (coordenada geográfica)	O polígono da matrícula 37.824, com área de 130.962,00 m ² , inicia a descrição de seu perímetro no vértice XCTW-M-0341, de coordenadas N7.014.158,54 m. e E 482.361,76 m O polígono da matrícula 20.152, com área de 37.341,59 m ² , inicia a descrição de seu perímetro no vértice M01, de coordenadas N 7.014.165,47 m. e E 482.081,93 m		
Bioma que predomina na RPPN	Mata Atlântica		
Atividade(s) desenvolvida(s) ou implementada(s) na RPPN:			
<input checked="" type="checkbox"/> Proteção/Conservação <input type="checkbox"/> Educação Ambiental <input type="checkbox"/> Pesquisa Científica <input type="checkbox"/> Visitação <input type="checkbox"/> Recuperação de Áreas <input type="checkbox"/> Outros: _____			

1.2. ACESSO

A capital do Estado de Santa Catarina, Florianópolis, está distante aproximadamente 450 km da RPPNE. O acesso, a partir de Florianópolis, pode ser realizado por duas vias principais, sendo elas BR 282 e BR 470, e posteriormente duas opções de rodovias estaduais sendo a SC 355 passando por Fraiburgo e SC 135 passando por Campos Novos.

Via BR 470: Partindo de Florianópolis, trafega-se pela Rodovia BR-101 até o acesso aos municípios de Gaspar e Blumenau pela Rodovia BR-470. Segue na Rodovia BR-470, até o acesso a Monte Carlo/Fraiburgo/Videira realizando conversão a direita a Rodovia SC-452, seguindo pela Rodovia SC-452 até o o aceso ao município de Fraiburgo, realizando conversão a esquerda a Rodovia SC 355 seguindo até chegar em Videira.

Via BR 282: Partindo de Florianópolis, trafega-se pela Rodovia BR-101 até a saída 214 pela Rodovia BR-282. Segue na rodovia BR 282 até Campos Novos, realizando conversão a direita no acesso a Tangara/Videira a Rodovia SC 135 seguindo até a cidade de Videira.

O acesso a RPPNE pode ser feito pela Rua 10 de Setembro bem como pela Avenida Marginal Sul.

1.3. HISTÓRICO DE CRIAÇÃO DA RPPN

Com mais de 85 anos de vida, a BRF tornou-se uma das maiores companhias de alimentos do mundo, graças ao nascimento de suas principais marcas. Foi na década de 1930, no interior de Santa Catarina, que a Perdigão surge como um pequeno negócio de duas famílias de imigrantes italianos. Na década seguinte, foi a vez de Concórdia, também em Santa Catarina, receber a Sadia. De lá para cá, a fusão desses dois negócios, em 2009, deu origem a um dos maiores complexos agroindustriais do mundo, a BRF.A BRF

RPPN NATUREZA VIVA BRF

Com mais de 85 anos de história e uma equipe maior que muitas cidades do Brasil (e do mundo), somos mais de 90 mil colaboradores, espalhados por mais de 130 países, atendendo milhares de clientes em todo o mundo.

No ano de 2018, a BRF declarou, junto ao órgão ambiental estadual, a intenção da criação da Reserva Particular do Patrimônio Natural Estadual, processo rpn/10024/cmo: RPPNE NATUREZA VIVA BRF com área de 168.164,41 m², de propriedade de BRF S.A., na localidade denominada Granja Santa Gema, município de Videira, SC, registrada no Ofício de Registro de Imóveis daquela Comarca sob a matrícula nº 13.258 e 20.152.

Em junho de 2020, o órgão ambiental estadual encaminhou o parecer favorável a criação da RPPNE NATUREZA VIVA BRF, Portaria nº 196/2020-IMA/SC-13/11/2020, sendo a efetivação publicada no Diário Oficial do Estado de Santa Catarina, em 19/11/2020.

Sem moradores, reflorestamentos de pinus e eucalipto, lavouras e criação de gado, a RPPNE Natureza Viva BRF, tem como objetivo garantir a conservação das áreas nativas e de seus atributos ambientais.

2 - DIAGNÓSTICO DA RPPN

2.1. VEGETAÇÃO

2.1.1 – Formação e Estágio Sucessional

Formação	Estágios Sucessionais				
	Estágio Primário	Secundária (Estágios)			Em Recuperação
Inicial		Intermediário	Avançado		
() Floresta Amazônica	()	()	()	()	()
(x) Mata Atlântica	(x)	()	()	(x)	()
() Cerrado	()	()	()	()	()
() Caatinga	()	()	()	()	()
() Pantanal	()	()	()	()	()
() Campos Sulinos	()	()	()	()	()
() Outros	()	()	()	()	()

Observação: A vegetação da RPPNE encontra-se em ótimo estado de conservação. O município de Videira encontra-se totalmente inserido na região caracterizada como Floresta Ombrófila Mista.

2.1.2 – Especificidades

Especificidades	Principais Características
() Mata Ciliar ou de Galeria	
() Mata Nebular	
(x) Mata de Encosta	
() Campos rupestres	
() Campos de altitudes	
() Brejos e alagados	
() Espécies Exóticas	
() Espécies Invasoras	
() Espécies que sofrem pressão de extração e coleta	
(x) Espécies em risco de extinção, raras ou endêmicas	Xaxim, Araucária
() Outros	

Observação:

RPPN NATUREZA VIVA BR**2.1.3 - Flora****Principais características e Importância**

O Estado de Santa Catarina é formado pelo Bioma Mata Atlântica, o qual é subdividido em sete Regiões Fitoecológicas (KLEIN, 1978). Dentre as diferentes formações vegetacionais, destacam-se: Floresta Ombrófila Densa, Floresta Ombrófila Mista - FOM, Floresta Estacional Decidual e Campos Naturais, além da existência de Floresta de Faxinais, Floresta Nebular e Litorânea.

A flora existente na RPPNE é basicamente do bioma Mata Atlântica e ecossistema FOM (Floresta Ombrófila mista) mas com características deste ambiente na altitude de cerca de 800 metros.

Devido a RPPN estar localizada em área urbana é de grande importância para a circunvizinhança a sua preservação.

2.1.4 - Lista das espécies de flora, anexo ao Plano de Manejo.**2.2. FAUNA****Principais características e Importância**

Na área da RPPN, nunca houve algum tipo de intervenção e/ou atividade desenvolvida o que a torna uma área de extrema importância para a região. Devido ser uma área que não sofreu intervenção humana a RPPN serve como local de abrigo, tocas, e ninhos, onde os animais realizam sua reprodução no local

Ainda que as áreas de preservação permanente se encontrem descaracterizadas, os pequenos fragmentos descontínuos de mata mostram-se importante para a manutenção das espécies da fauna ao longo da Bacia do Rio do Peixe (UNOESC; EMBRAPA, 2016).

2.2.2. Lista das espécies de Fauna, anexo ao Plano de Manejo.**2.3. RELEVO**

A reserva está situada em Videira, no Vale do Rio do Peixe sendo um dos municípios catarinense integrantes do Meio Oeste catarinense, em uma área de 378,4 km² e faz limites com os municípios de Caçador e Rio das Antas, ao Norte; Pinheiro Preto, ao Sul; Fraiburgo e Tangará, a Leste; e Arroio Trinta e Iomerê, a Oeste.

O Município de Videira está inserido na Unidade Geomorfológica Planalto Dissecado Rio Iguaçu/Rio Uruguai. Essa Unidade está disseminada em áreas descontínuas e caracterizada por um relevo muito dissecado, com vales profundos e encostas em patamares. Possui cotas altimétricas que ultrapassam os 1.000 m na borda leste e decaem até cerca de 300 m na parte oeste e nordeste, em direção ao eixo central da bacia sedimentar do rio Paraná (EMBRAPA, 2004).

Os tipos de solo encontrados no município de Videira, conforme a Distribuição Geográfica dos Solos de Santa Catarina (EPAGRI, 2004) são os seguintes: nitossolo vermelho, nitossolo háplico, cambissolo háplico, Latossolo bruno e neossolo litólico.

Tipos (Predominante)	Principais Características
(x) Planaltos	
(x) Montanhas	
(x) Depressões	
() Planícies	
() Outros	
Observação:	

RPPN NATUREZA VIVA BRF

--

2.4. ESPELEOLOGIA (CAVIDADES NATURAIS)

Tipo de Cavidade	Nome (opcional)	Principais características	Ponto de Coordenada Geográfica (localização)
() Caverna			
() Gruta			
() Lapa			
() Furna			
() Toca			
() Abrigo sobre Rochas			
() Abismo			
() Outros			
(x) Não possui nenhum tipo de cavidade			
Observação:			

2.5. RECURSOS HÍDRICOS

Recursos hídricos	Nome (opcional)	Principais Características
() Rio\córrego		
() Riacho\lgarapé		
(x) Nascentes\ Olho D'Água		
() Lago		
() Lagoa natural		
() Lagoa artificial		
() Cachoeira		
() Banhado		
() Açude		
() Represa		
() Bacia hidrográfica		
() Aquíferos subterrâneos		
() Outros		
Observação:		

2.6. ASPECTOS CULTURAIS OU HISTÓRICOS (PATRIMÔNIO MATERIAL E IMATERIAL)

Atributos	Nome (opcional)	Principais características	Ponto de Coordenada Geográfica (localização)
() Ruínas históricas			
() Muros históricos			
() Igreja			
() Cemitério			
() Práticas místicas e religiosas e outras manifestações culturais			
() Inscrições rupestres			
() Abrigos sob rochas			
() Casas subterrâneas			
() Urnas de sepultamento			
() Sítios arqueológicos			
() Outros			

RPPN NATUREZA VIVA BRF

Observação: Não encontrados

2.7. INFRAESTRUTURA EXISTENTE NA RPPN

Infraestrutura	Existe na RPPN	Qdade	Estado de Conservação	Principais características
Aceiro	() Sim (x) Não () Não se aplica		() Bom () Regular () Ruim	
Alojamento para pesquisadores	() Sim (x) Não () Não se aplica		() Bom () Regular () Ruim	
Alojamento para visitantes	() Sim (x) Não () Não se aplica		() Bom () Regular () Ruim	
Área de acampamento	() Sim (x) Não () Não se aplica		() Bom () Regular () Ruim	
Auditório	() Sim (x) Não () Não se aplica		() Bom () Regular () Ruim	
Instalação sanitária	() Sim (x) Não () Não se aplica		() Bom () Regular () Ruim	
Casa do proprietário	() Sim (x) Não () Não se aplica		() Bom () Regular () Ruim	
Casa do caseiro	() Sim (x) Não () Não se aplica		() Bom () Regular () Ruim	
Camping	() Sim (x) Não () Não se aplica		() Bom () Regular () Ruim	
Centro de visitantes	() Sim (x) Não () Não se aplica		() Bom () Regular () Ruim	
Cerca	(x) Sim () Não () Não se aplica		(x) Bom () Regular () Ruim	Cerca em todo perímetro da RPPN.
Estrada	() Sim (x) Não () Não se aplica		() Bom () Regular () Ruim	
Guarita	() Sim (x) Não () Não se aplica		() Bom () Regular () Ruim	
Hotel / Pousada	() Sim (x) Não () Não se aplica		() Bom () Regular () Ruim	
Lanchonete / Cafeteria	() Sim (x) Não () Não se aplica		() Bom () Regular () Ruim	
Loja de souvenir / Conveniência	() Sim (x) Não () Não se aplica		() Bom () Regular () Ruim	
Mirante	() Sim		() Bom	

RPPN NATUREZA VIVA BRF

	<input checked="" type="checkbox"/> Não <input type="checkbox"/> Não se aplica		<input type="checkbox"/> Regular <input type="checkbox"/> Ruim	
Museu	<input type="checkbox"/> Sim <input checked="" type="checkbox"/> Não <input type="checkbox"/> Não se aplica		<input type="checkbox"/> Bom <input type="checkbox"/> Regular <input type="checkbox"/> Ruim	
Passarela suspensa	<input type="checkbox"/> Sim <input checked="" type="checkbox"/> Não <input type="checkbox"/> Não se aplica		<input type="checkbox"/> Bom <input type="checkbox"/> Regular <input type="checkbox"/> Ruim	
Ponte	<input type="checkbox"/> Sim <input checked="" type="checkbox"/> Não <input type="checkbox"/> Não se aplica		<input type="checkbox"/> Bom <input type="checkbox"/> Regular <input type="checkbox"/> Ruim	
Portaria	<input type="checkbox"/> Sim <input checked="" type="checkbox"/> Não <input type="checkbox"/> Não se aplica		<input type="checkbox"/> Bom <input type="checkbox"/> Regular <input type="checkbox"/> Ruim	
Restaurante	<input type="checkbox"/> Sim <input checked="" type="checkbox"/> Não <input type="checkbox"/> Não se aplica		<input type="checkbox"/> Bom <input type="checkbox"/> Regular <input type="checkbox"/> Ruim	
Sinalização indicativa ou informativa	<input type="checkbox"/> Sim <input checked="" type="checkbox"/> Não <input type="checkbox"/> Não se aplica		<input type="checkbox"/> Bom <input type="checkbox"/> Regular <input type="checkbox"/> Ruim	
Sinalização interpretativa	<input type="checkbox"/> Sim <input checked="" type="checkbox"/> Não <input type="checkbox"/> Não se aplica		<input type="checkbox"/> Bom <input type="checkbox"/> Regular <input type="checkbox"/> Ruim	
Sede administrativa	<input type="checkbox"/> Sim <input checked="" type="checkbox"/> Não <input type="checkbox"/> Não se aplica		<input type="checkbox"/> Bom <input type="checkbox"/> Regular <input type="checkbox"/> Ruim	
Torre de observação	<input type="checkbox"/> Sim <input checked="" type="checkbox"/> Não <input type="checkbox"/> Não se aplica		<input type="checkbox"/> Bom <input type="checkbox"/> Regular <input type="checkbox"/> Ruim	
Trilhas	<input type="checkbox"/> Sim <input checked="" type="checkbox"/> Não <input type="checkbox"/> Não se aplica		<input type="checkbox"/> Bom <input type="checkbox"/> Regular <input type="checkbox"/> Ruim	
Outros	<input type="checkbox"/> Sim <input type="checkbox"/> Não <input checked="" type="checkbox"/> Não se aplica		<input type="checkbox"/> Bom <input type="checkbox"/> Regular <input type="checkbox"/> Ruim	
Não possui infraestrutura na RPPN	<input checked="" type="checkbox"/> Sim <input type="checkbox"/> Não <input type="checkbox"/> Não se aplica		<input type="checkbox"/> Bom <input type="checkbox"/> Regular <input type="checkbox"/> Ruim	
Observação:				

2.8. EQUIPAMENTOS E SERVIÇOS

Equipamentos ou serviços	Existe na RPPN	Qdade	Estado de Conservação	Principais características
Sistemas de radio comunicação	<input type="checkbox"/> Sim <input checked="" type="checkbox"/> Não <input type="checkbox"/> Não se aplica		<input type="checkbox"/> Bom <input type="checkbox"/> Regular <input type="checkbox"/> Ruim	
Sistema telefônico	<input type="checkbox"/> Sim <input checked="" type="checkbox"/> Não <input type="checkbox"/> Não se aplica		<input type="checkbox"/> Bom <input type="checkbox"/> Regular <input type="checkbox"/> Ruim	
Rede de esgoto	<input type="checkbox"/> Sim <input checked="" type="checkbox"/> Não <input type="checkbox"/> Não se aplica		<input type="checkbox"/> Bom <input type="checkbox"/> Regular <input type="checkbox"/> Ruim	
Equipamento de primeiros socorros	<input type="checkbox"/> Sim <input checked="" type="checkbox"/> Não <input type="checkbox"/> Não se aplica		<input type="checkbox"/> Bom <input type="checkbox"/> Regular <input type="checkbox"/> Ruim	
Equipamento de proteção	<input type="checkbox"/> Sim		<input type="checkbox"/> Bom	

RPPN NATUREZA VIVA BR

(fiscalização)	<input checked="" type="checkbox"/> Não <input type="checkbox"/> Não se aplica		<input type="checkbox"/> Regular <input type="checkbox"/> Ruim	
Equipamento de combate ao fogo	<input type="checkbox"/> Sim <input checked="" type="checkbox"/> Não <input type="checkbox"/> Não se aplica		<input type="checkbox"/> Bom <input type="checkbox"/> Regular <input type="checkbox"/> Ruim	
Equipamento para apoio a pesquisa	<input type="checkbox"/> Sim <input checked="" type="checkbox"/> Não <input type="checkbox"/> Não se aplica		<input type="checkbox"/> Bom <input type="checkbox"/> Regular <input type="checkbox"/> Ruim	
Veículo Terrestre	<input type="checkbox"/> Sim <input checked="" type="checkbox"/> Não <input type="checkbox"/> Não se aplica		<input type="checkbox"/> Bom <input type="checkbox"/> Regular <input type="checkbox"/> Ruim	
Veículo Aquático	<input type="checkbox"/> Sim <input checked="" type="checkbox"/> Não <input type="checkbox"/> Não se aplica		<input type="checkbox"/> Bom <input type="checkbox"/> Regular <input type="checkbox"/> Ruim	
Veículo Aéreo	<input type="checkbox"/> Sim <input checked="" type="checkbox"/> Não <input type="checkbox"/> Não se aplica		<input type="checkbox"/> Bom <input type="checkbox"/> Regular <input type="checkbox"/> Ruim	
Tirolesa	<input type="checkbox"/> Sim <input checked="" type="checkbox"/> Não <input type="checkbox"/> Não se aplica		<input type="checkbox"/> Bom <input type="checkbox"/> Regular <input type="checkbox"/> Ruim	
Teleférico	<input type="checkbox"/> Sim <input checked="" type="checkbox"/> Não <input type="checkbox"/> Não se aplica		<input type="checkbox"/> Bom <input type="checkbox"/> Regular <input type="checkbox"/> Ruim	
Sem equipamento e serviços disponíveis na RPPN	<input checked="" type="checkbox"/> Sim <input type="checkbox"/> Não <input type="checkbox"/> Não se aplica		<input type="checkbox"/> Bom <input type="checkbox"/> Regular <input type="checkbox"/> Ruim	
Outros	<input type="checkbox"/> Sim <input type="checkbox"/> Não <input checked="" type="checkbox"/> Não se aplica		<input type="checkbox"/> Bom <input type="checkbox"/> Regular <input type="checkbox"/> Ruim	
Observações: Não possui infraestrutura.				

2.9. AMEAÇAS OU IMPACTOS NA RPPN

Nº	AMEAÇAS OU IMPACTOS	PRESEÇA OU OCORRÊNCIA	GRAU DE INTERFERÊNCIA	ATIVIDADES DE PROTEÇÃO IMPLANTADAS
1	Presença ou acesso de Animais na RPPN	<input checked="" type="checkbox"/> Domésticos/Estimação <input checked="" type="checkbox"/> Invasores/Exóticos <input type="checkbox"/> Criação (bovinos, caprinos, equinos, ovinos, etc.) <input type="checkbox"/> Nenhuma presença ou ocorrência <input type="checkbox"/> Outros	<input type="checkbox"/> Alta <input type="checkbox"/> Média <input checked="" type="checkbox"/> Baixa	<input checked="" type="checkbox"/> Isolamento / Cercamento da RPPN <input type="checkbox"/> Sinalização alertando sobre danos causado por animais domésticos ou estimação na RPPN <input type="checkbox"/> Retirada de animais de criação na área da RPPN <input type="checkbox"/> Nenhuma atividade implantada <input type="checkbox"/> Outros
2	Áreas degradadas	<input type="checkbox"/> Erosão (laminar, sulcos ou voçorocas) dentro da RPPN <input type="checkbox"/> Erosão (laminar, sulcos ou voçorocas) no entorno da RPPN, dentro da propriedade, que prejudique de alguma forma a integridade ambiental da reserva. <input type="checkbox"/> Áreas degradadas	<input type="checkbox"/> Alta <input type="checkbox"/> Média <input type="checkbox"/> Baixa	<input type="checkbox"/> Recuperação da área afetada pela erosão. <input type="checkbox"/> Recuperação da área afetada pela erosão no entorno da RPPN, dentro da propriedade. <input type="checkbox"/> Recuperação da área degradada, que não seja erosão. <input type="checkbox"/> Nenhuma atividade implantada <input type="checkbox"/> Outros

RPPN NATUREZA VIVA BR

		<p>dentro da RPPN</p> <p><input checked="" type="checkbox"/> Nenhuma ocorrência</p> <p><input type="checkbox"/> Outros</p>		
3	Acesso indevido de terceiros	<p><input type="checkbox"/> Caça, apanha ou captura da fauna</p> <p><input type="checkbox"/> Pesca</p> <p><input type="checkbox"/> Extração de vegetais</p> <p><input type="checkbox"/> Retirada de vegetação</p> <p><input type="checkbox"/> Deposito de lixo no interior da RPPN</p> <p><input checked="" type="checkbox"/> Acesso ou circulação indevida de terceiros, pessoas estranhas ou não autorizadas pelo proprietário da RPPN</p> <p><input type="checkbox"/> Invasão (grilagem / assentamento)</p> <p><input type="checkbox"/> Nenhuma presença ou ocorrência</p> <p><input type="checkbox"/> Outros</p>	<p><input type="checkbox"/> Alta</p> <p><input type="checkbox"/> Média</p> <p><input checked="" type="checkbox"/> Baixa</p>	<p><input type="checkbox"/> Sinalização contra entrada de terceiros não autorizados na RPPN</p> <p><input type="checkbox"/> Sinalização contra caça, pesca, retirada de vegetais...</p> <p><input type="checkbox"/> Vigilância na área da RPPN</p> <p><input type="checkbox"/> Ronda periódicas na RPPN</p> <p><input checked="" type="checkbox"/> Nenhuma atividade implantada</p> <p><input checked="" type="checkbox"/> Outros/ Diálogo com vizinhos e denúncias à PM</p>
4	Ocorrência de Fogo	<p><input type="checkbox"/> Ocorrência de fogo iniciado no interior da RPPN nos últimos 2 anos, provocado pelo homem ou por causas naturais</p> <p><input type="checkbox"/> Ocorrência de fogo iniciado na vizinhança ou entorno imediato da RPPN nos últimos 2 anos, provocado pelo homem ou por causas naturais.</p> <p><input checked="" type="checkbox"/> Nenhuma ocorrência</p> <p><input type="checkbox"/> Outros</p>	<p><input type="checkbox"/> Alta</p> <p><input type="checkbox"/> Média</p> <p><input type="checkbox"/> Baixa</p>	<p><input type="checkbox"/> Abertura e manutenção de aceiro</p> <p><input type="checkbox"/> Formação de brigadas de combate ao fogo</p> <p><input type="checkbox"/> Sinalização contra o fogo</p> <p><input type="checkbox"/> Campanha de conscientização contra o fogo</p> <p><input type="checkbox"/> Nenhuma atividade implantada</p> <p><input type="checkbox"/> Outros</p>
5	Superpopulações de espécies dominantes ou presença de espécies com potencial invasor	<p><input checked="" type="checkbox"/> Ocorrência de espécies vegetais exóticas regenerando-se espontaneamente.</p> <p><input type="checkbox"/> Ocorrência de espécies animais exóticos reproduzindo-se espontaneamente.</p> <p><input type="checkbox"/> Ocorrência de espécies nativas da flora ou fauna que ocorram em grande quantidade formando superpopulações, ou seja, espécies que estejam dominando (superdominantes) a área ao ponto de prejudicarem as demais espécies.</p>	<p><input checked="" type="checkbox"/> Alta</p> <p><input type="checkbox"/> Média</p> <p><input type="checkbox"/> Baixa</p>	<p><input type="checkbox"/> Controle ou erradicação de espécies da flora (superpopulações, dominantes e invasoras)</p> <p><input type="checkbox"/> Controle ou erradicação de espécies da fauna (superpopulações, dominantes e invasoras)</p> <p><input type="checkbox"/> Controle das superpopulações das espécies dominantes.</p> <p><input checked="" type="checkbox"/> Controle ou erradicação das espécies exóticas invasoras</p> <p><input type="checkbox"/> Nenhuma atividade implantada</p> <p><input type="checkbox"/> Outros – Monitorar provável infestação</p>

RPPN NATUREZA VIVA BRF

		<input type="checkbox"/> Nenhuma presença ou ocorrência <input type="checkbox"/> Outros		
6	Ameaças externa que prejudique de alguma forma a integridade ambiental da reserva.	<input type="checkbox"/> Centras Hidrelétricas <input type="checkbox"/> Rede de transmissão elétrica <input type="checkbox"/> Estradas no interior da RPPN <input checked="" type="checkbox"/> Estradas ou rodovias no entorno da RPPN <input type="checkbox"/> Gasoduto <input type="checkbox"/> Mineração/Garimpo <input type="checkbox"/> Lixo no entorno da RPPN <input type="checkbox"/> Poluição dos cursos d'água <input type="checkbox"/> Nenhuma ocorrência <input type="checkbox"/> Outros	<input type="checkbox"/> Alta <input type="checkbox"/> Média <input checked="" type="checkbox"/> Baixa	<input type="checkbox"/> Nenhuma atividade implantada <input checked="" type="checkbox"/> Outros, cercas e todo o perímetro da RPPN
Observações:				

2.10. ATIVIDADES DESENVOLVIDAS NA RPPN

2.10.1. PESQUISA CIENTÍFICA

Nº	Título da Pesquisa	Objetivo da Pesquisa	A pesquisa interfere na gestão da RPPN
			<input type="checkbox"/> Sim <input type="checkbox"/> Não
			<input type="checkbox"/> Sim <input type="checkbox"/> Não
			<input type="checkbox"/> Sim <input type="checkbox"/> Não

Observação: A BRF Não realiza nenhuma pesquisa na RPPN, mas autoriza o ingresso de pesquisadores devidamente licenciados/autorizados pelos órgãos ambientais à área, para pesquisa.

2.10.2. EDUCAÇÃO AMBIENTAL

Atividades	Periodicidade	Público Alvo	Existem parceiros envolvidos	Número de participantes por ano
<input type="checkbox"/> Atividades de educação ambiental em escolas e universidades	<input type="checkbox"/> Atividade realizada esporadicamente <input type="checkbox"/> Atividade realizada durante o ano inteiro	<input type="checkbox"/> Crianças <input type="checkbox"/> Jovens <input type="checkbox"/> Adultos <input type="checkbox"/> 3º Idade	<input type="checkbox"/> sim <input type="checkbox"/> não	
<input type="checkbox"/> Palestras e reuniões sobre educação ambiental	<input type="checkbox"/> Atividade realizada esporadicamente <input type="checkbox"/> Atividade realizada durante o ano inteiro	<input type="checkbox"/> Crianças <input type="checkbox"/> Jovens <input type="checkbox"/> Adultos <input type="checkbox"/> 3º Idade	<input type="checkbox"/> sim <input type="checkbox"/> não	
<input type="checkbox"/> Oficinas e cursos sobre educação ambiental	<input type="checkbox"/> Atividade realizada esporadicamente <input type="checkbox"/> Atividade realizada durante o ano inteiro	<input type="checkbox"/> Crianças <input type="checkbox"/> Jovens <input type="checkbox"/> Adultos <input type="checkbox"/> 3º Idade	<input type="checkbox"/> sim <input type="checkbox"/> não	
<input type="checkbox"/> Elaboração e distribuição de material sobre educação ambiental	<input type="checkbox"/> Atividade realizada esporadicamente <input type="checkbox"/> Atividade realizada	<input type="checkbox"/> Crianças <input type="checkbox"/> Jovens <input type="checkbox"/> Adultos	<input type="checkbox"/> sim <input type="checkbox"/> não	

RPPN NATUREZA VIVA BRF

	durante o ano inteiro	() 3º Idade		
Outros	() Atividade realizada esporadicamente () Atividade realizada durante o ano inteiro	() Crianças () Jovens () Adultos () 3º Idade	() sim () não	
(x) Não realizo nenhuma atividade de educação ambiental na RPPN				
Observação:				

2.10.3. VISITAÇÃO

Atividades	Periodicidade	Público Alvo	Número de visitantes por ano	Principais Características
() Caminhada de até ½ dia (com até 5 km de percurso)	() Atividade realizada esporadicamente () Atividade realizada durante o ano inteiro	() Crianças () Jovens () Adultos () 3º Idade		
() Caminhada de 1 dia (com mais 5 km de percurso ida e volta)	() Atividade realizada esporadicamente () Atividade realizada durante o ano inteiro	() Crianças () Jovens () Adultos () 3º Idade		
() Flutuação / Snorkeling	() Atividade realizada esporadicamente () Atividade realizada durante o ano inteiro	() Crianças () Jovens () Adultos () 3º Idade		
() Caminhada com pernoite	() Atividade realizada esporadicamente () Atividade realizada durante o ano inteiro	() Crianças () Jovens () Adultos () 3º Idade		
() Camping	() Atividade realizada esporadicamente () Atividade realizada durante o ano inteiro	() Crianças () Jovens () Adultos () 3º Idade		
() Mergulho	() Atividade realizada esporadicamente () Atividade realizada durante o ano inteiro	() Crianças () Jovens () Adultos () 3º Idade		
() Ratfing / Tirolesa	() Atividade realizada esporadicamente () Atividade realizada durante o ano inteiro	() Crianças () Jovens () Adultos () 3º Idade		
() Banho de piscina	() Atividade realizada esporadicamente () Atividade realizada durante o ano inteiro	() Crianças () Jovens () Adultos () 3º Idade		
() Banho rio ou cachoeira	() Atividade realizada esporadicamente () Atividade realizada durante o ano inteiro	() Crianças () Jovens () Adultos () 3º Idade		
() Canoagem	() Atividade realizada esporadicamente () Atividade realizada durante o ano inteiro	() Crianças () Jovens () Adultos () 3º Idade		
() Boiacross	() Atividade realizada esporadicamente	() Crianças () Jovens		

RPPN NATUREZA VIVA BRF

	() Atividade realizada durante o ano inteiro	() Adultos () 3º Idade		
() Descida de cachoeira - cachoeirismo	() Atividade realizada esporadicamente () Atividade realizada durante o ano inteiro	() Crianças () Jovens () Adultos () 3º Idade		
() Visita a caverna	() Atividade realizada esporadicamente () Atividade realizada durante o ano inteiro	() Crianças () Jovens () Adultos () 3º Idade		
() Travessia em caverna	() Atividade realizada esporadicamente () Atividade realizada durante o ano inteiro	() Crianças () Jovens () Adultos () 3º Idade		
() Visita a atributos culturais ou históricos	() Atividade realizada esporadicamente () Atividade realizada durante o ano inteiro	() Crianças () Jovens () Adultos () 3º Idade		
() Escalada / Rapel	() Atividade realizada esporadicamente () Atividade realizada durante o ano inteiro	() Crianças () Jovens () Adultos () 3º Idade		
() Visita educativa / Escola	() Atividade realizada esporadicamente () Atividade realizada durante o ano inteiro	() Crianças () Jovens () Adultos () 3º Idade		
() Observação de aves	() Atividade realizada esporadicamente () Atividade realizada durante o ano inteiro	() Crianças () Jovens () Adultos () 3º Idade		
() Acampamento	() Atividade realizada esporadicamente () Atividade realizada durante o ano inteiro	() Crianças () Jovens () Adultos () 3º Idade		
Outros	() Atividade realizada esporadicamente () Atividade realizada durante o ano inteiro	() Crianças () Jovens () Adultos () 3º Idade		
(x) Não realizo nenhuma atividade de visitação na RPPN				
Observação:				

2.10.4. RECUPERAÇÃO DE ÁREA DEGRADADA

Localização	Origem da degradação	Forma de Recuperação	Período da ocorrência	Tamanho aproximado da área degradada
Coordenada geográfica:	() Ação provocada pelo homem () Ação provocada por fenômenos naturais	() Natural () Induzida	() Antes da criação da RPPN () Após a criação da RPPN	
Coordenada geográfica:	() Provocada pelo homem () Ação provocada por	() Natural () Induzida	() Antes da criação da RPPN () Após a criação da RPPN	

RPPN NATUREZA VIVA BR

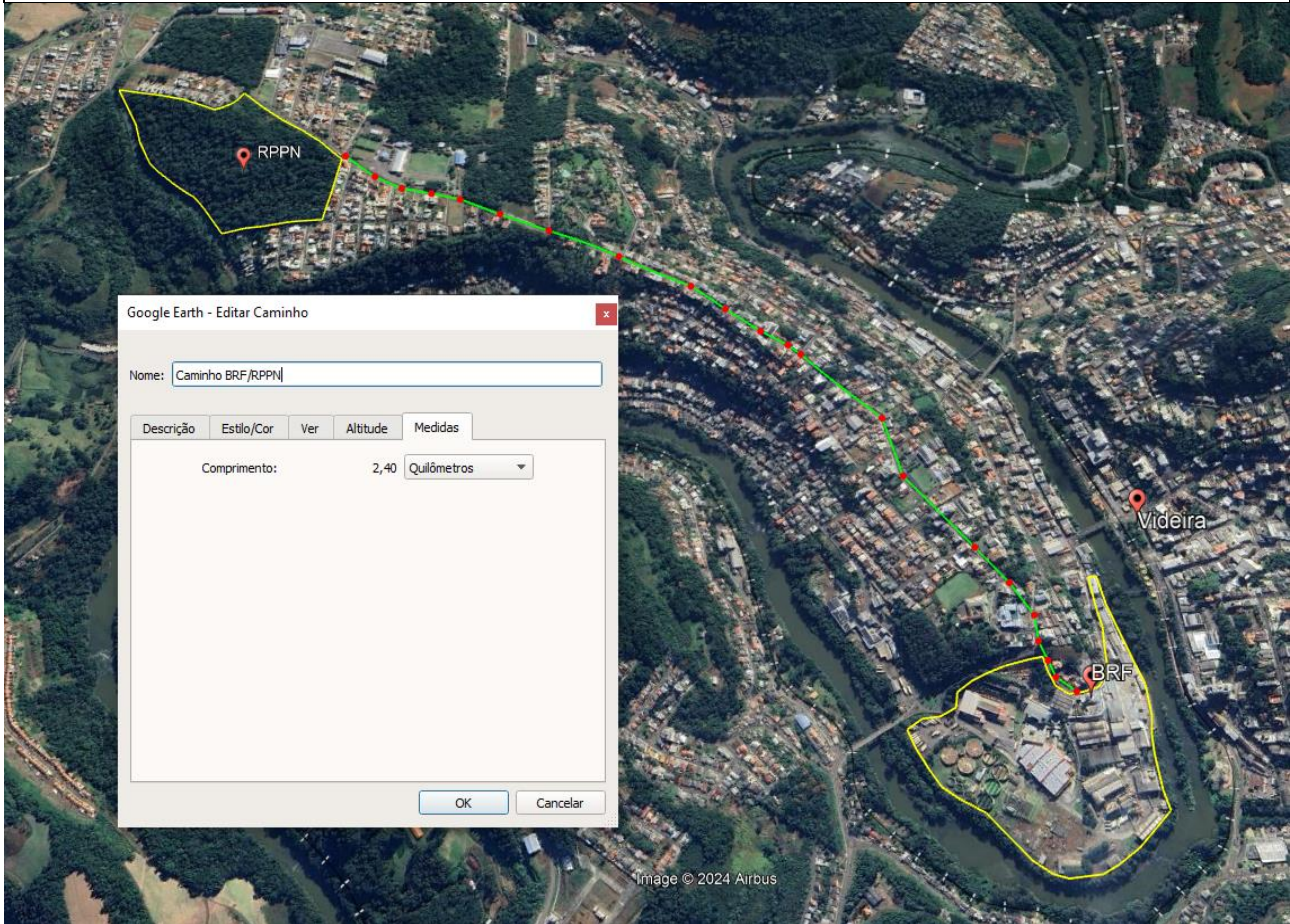
	fenômenos naturais		
Coordenada geográfica:	() Provocada pelo homem () Ação provocada por fenômenos naturais	() Natural () Induzida	() Antes da criação da RPPN () Após a criação da RPPN
(x) Na RPPN não existe área degradada			
Observação:			

2.11. RECURSOS HUMANOS

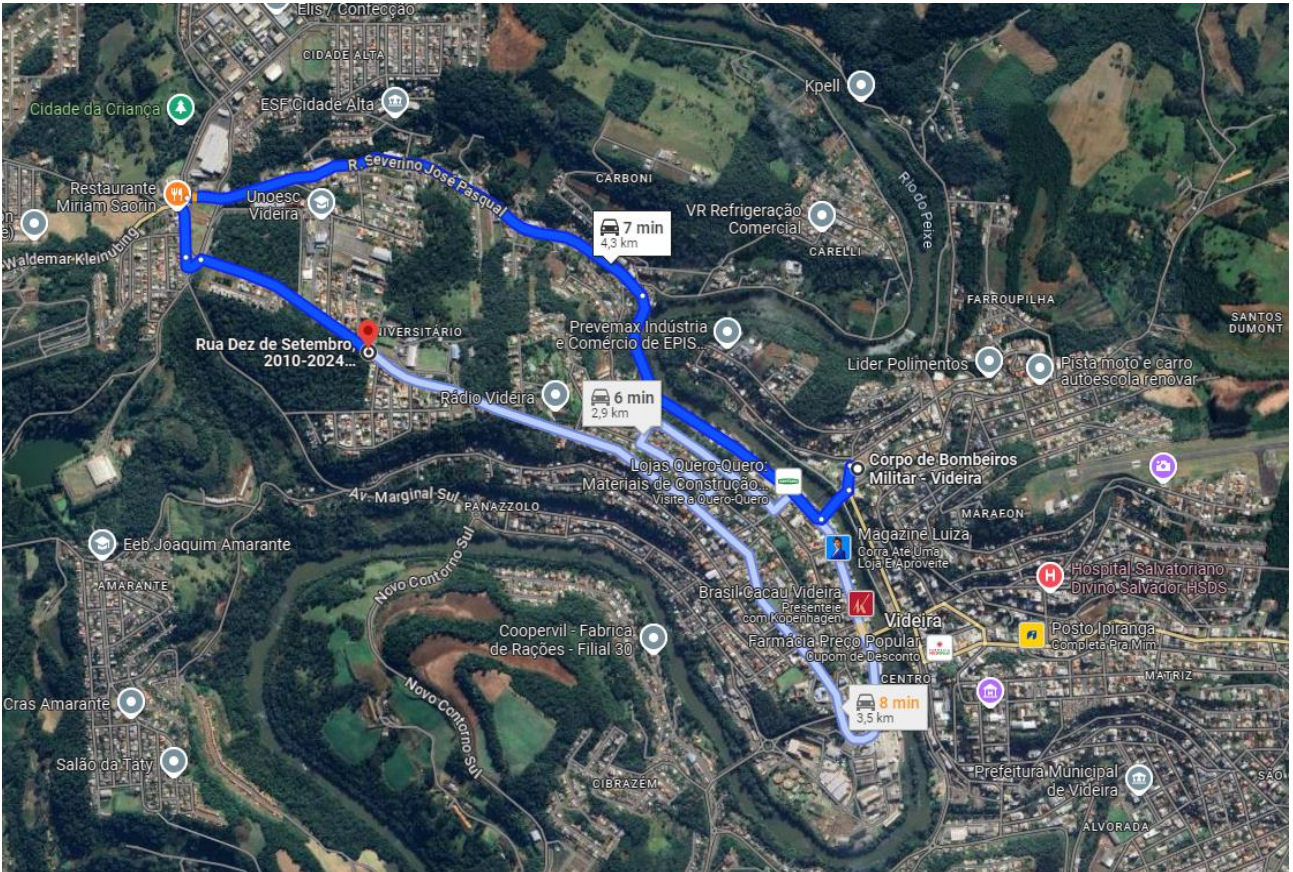
Funcionários	Quantidade de Funcionários	Pessoal capacitado	Periodicidade
() Brigadista		() sim (x) não	() Trabalha menos de um ano na reserva () Trabalha mais de um ano na reserva () Trabalha desde a criação da reserva () Esporadicamente
() Caseiro		() sim (x) não	() Trabalha menos de um ano na reserva () Trabalha mais de um ano na reserva () Trabalha desde a criação da reserva () Esporadicamente
() Corpo Técnico (especialistas)		() sim (x) não	() Trabalha menos de um ano na reserva () Trabalha mais de um ano na reserva () Trabalha desde a criação da reserva () Esporadicamente
() Gerente		() sim (x) não	() Trabalha menos de um ano na reserva () Trabalha mais de um ano na reserva () Trabalha desde a criação da reserva () Esporadicamente
() Guarda Parque		() sim (x) não	() Trabalha menos de um ano na reserva () Trabalha mais de um ano na reserva () Trabalha desde a criação da reserva () Esporadicamente
() Guia		() sim (x) não	() Trabalha menos de um ano na reserva () Trabalha mais de um ano na reserva () Trabalha desde a criação da reserva () Esporadicamente
() Pessoal Administrativo		() sim (x) não	() Trabalha menos de um ano na reserva () Trabalha mais de um ano na reserva () Trabalha desde a criação da reserva () Esporadicamente
() Recepcionista		() sim (x) não	() Trabalha menos de um ano na reserva () Trabalha mais de um ano na reserva () Trabalha desde a criação da reserva () Esporadicamente
() Vigilante		() sim (x) não	() Trabalha menos de um ano na reserva () Trabalha mais de um ano na reserva () Trabalha desde a criação da reserva () Esporadicamente
() Voluntários		() sim (x) não	() Trabalha menos de um ano na reserva () Trabalha mais de um ano na reserva () Trabalha desde a criação da reserva () Esporadicamente
Outros		(x) sim () não	() Trabalha menos de um ano na reserva () Trabalha mais de um ano na reserva

RPPN NATUREZA VIVA BRF

			() Trabalha desde a criação da reserva (x) Esporadicamente
(x) A BRF não possui nenhum funcionário alocado a RPPN. Porém são realizadas rondas esporádicas por funcionários da equipe ambiental e florestal.			
Observações: A RPPN fica a uma distância de 2,4 Km da unidade da BRF			



RPPN NATUREZA VIVA BRF



Em caso de sinistro, é possível o corpo de bombeiros chegar até a RPPN por três rotas, em menos de 10 minutos.

2.12. PARCERIAS

Informe o nome da Instituição que apoia a RPPN, o tema apoiado, o tipo de apoio e descreva uma breve descrição da forma de apoio.

Nome da Instituição	Tema	Tipo do Apoio	Descrição da forma do apoio
IMA	<input type="checkbox"/> Educação Ambiental <input checked="" type="checkbox"/> Proteção / Fiscalização <input type="checkbox"/> Pesquisa científica <input type="checkbox"/> Visitação <input type="checkbox"/> Outros	<input type="checkbox"/> Financeiro <input checked="" type="checkbox"/> Técnico	Monitoramento
Polícia Militar Ambiental	<input type="checkbox"/> Educação Ambiental <input checked="" type="checkbox"/> Proteção / Fiscalização <input type="checkbox"/> Pesquisa científica <input type="checkbox"/> Visitação <input type="checkbox"/> Outros	<input type="checkbox"/> Financeiro <input checked="" type="checkbox"/> Técnico	Monitoramento
	<input type="checkbox"/> Educação Ambiental <input type="checkbox"/> Proteção / Fiscalização <input type="checkbox"/> Pesquisa científica <input type="checkbox"/> Visitação <input type="checkbox"/> Outros	<input type="checkbox"/> Financeiro <input type="checkbox"/> Técnico	
<input type="checkbox"/> Não possui nenhuma parceria			
Observação:			

RPPN NATUREZA VIVA BRF

2.13 – PUBLICAÇÕES

Tipo	De acordo com cada publicação, informe: Título, Autor(es), Editora, Nome do Periódico, Nome da mídia, Blog ou site.		
() Livro			
() Artigo			
() Folder / Folheto			
() Matéria Jornalística			
() Matéria em Revista			
() Cartaz			
() Pannel			
() Publicação em blog ou site			
() Outros			
(x) Não existe nenhuma publicação referente a RPPN			
Observações:			

2.14 – ÁREA DA PROPRIEDADE

2.14.1. Reserva Legal e Áreas de Preservação Permanente.

A área da RPPN é a área total do imóvel, se não qual a porcentagem da área remanescente da propriedade.	() sim (x) não 90%
A reserva legal da propriedade sobrepõe a área da RPPN, se sim qual a porcentagem.	() sim _____% (x) não
As áreas de preservação permanentes (APP) da propriedade sobrepõe a área da RPPN, se sim qual a porcentagem.	(x) sim 9,78% () não
Observação:	

2.14.2. Atividades desenvolvidas na propriedade (Área fora da RPPN).

Atividades desenvolvidas na propriedade	
() Agricultura familiar	
() Agricultura para produção de alimentos (Agronegócios)	
() Pecuária familiar	
() Pecuária de corte	
() Pecuária Leiteira	
() Turismo Rural	
() Outros	
(x) Não desenvolve nenhuma atividades produtiva no imóvel	
Observação:	

2.14.3. Forma de utilização do imóvel onde se encontra a RPPN.

() Moradia	
() Laser	
() Trabalho	
() Outros	
(x) Somente para preservar	
Observação:	

2.14.4 – Infraestrutura existente na propriedade.

Infraestrutura	
() Casa dos proprietários	() Estradas
() Casa do caseiro	() Portaria

RPPN NATUREZA VIVA BR

<input type="checkbox"/> Hotel / Pousada	<input type="checkbox"/> Lanchonete / Restaurante
<input type="checkbox"/> Centro de visitantes	<input type="checkbox"/> Redário / Churrasqueira
<input type="checkbox"/> Estacionamento	<input type="checkbox"/> Piscina
<input type="checkbox"/> Museu	<input type="checkbox"/> Área para laser
<input type="checkbox"/> Camping	<input type="checkbox"/> Outros
<input type="checkbox"/> Galpão	<input checked="" type="checkbox"/> A propriedade não possui nenhuma infraestrutura
Observação:	

2.14.5 – Funcionários que trabalham na propriedade, se residem e a quantidade de funcionários.

Pessoal	Reside na Propriedade	Quantidade de Funcionários
<input type="checkbox"/> Administrador	<input type="checkbox"/> sim ou <input type="checkbox"/> não	
<input type="checkbox"/> Pessoal administrativo	<input type="checkbox"/> sim ou <input type="checkbox"/> não	
<input type="checkbox"/> Pessoal que trabalha diretamente na agricultura/pecuária	<input type="checkbox"/> sim ou <input type="checkbox"/> não	
<input type="checkbox"/> Vigilante ou segurança	<input type="checkbox"/> sim ou <input type="checkbox"/> não	
<input type="checkbox"/> Caseiro		
<input type="checkbox"/> Outros	<input type="checkbox"/> sim ou <input type="checkbox"/> não	
<input type="checkbox"/> Os proprietários trabalham na propriedade		
Observação: Não há funcionários e nem residentes na RPPN.		

2.14.6. Informação adicionais sobre a propriedade.

<p>Descrição</p> <p>A área da RPPN Estadual possui uma mata preservada, e está devidamente cercada em toda a sua poligonal, nunca houve algum tipo de intervenção e/ou atividade desenvolvida na área, o que a torna uma área de extrema importância ambiental.</p> <p>A mesma confronta com o perímetro urbano da cidade de Videira – SC, onde a sua preservação e de extrema importância.</p>

2.15 – ÁREA DO ENTORNO DA RPPN

2.15.1. A RPPN faz limite com:

<p>Limites:</p> <p><input type="checkbox"/> A RPPN faz limite com a própria propriedade</p> <p><input type="checkbox"/> A RPPN faz limite somente numa parte da propriedade</p> <p><input checked="" type="checkbox"/> Zona urbana</p> <p><input type="checkbox"/> Outras áreas protegidas</p> <p><input type="checkbox"/> Zona rural de outras propriedades</p> <p><input type="checkbox"/> Rio ou córrego</p> <p><input type="checkbox"/> Outros</p>
Observação:

2.15.2. A RPPN é próxima à zona urbana:

<p><input checked="" type="checkbox"/> sim <input type="checkbox"/> não</p> <p>Distância da sede do município (km): _____</p>
Observação: A RPPN se encontra em área urbana

RPPN NATUREZA VIVA BR

2.15.3. Principais atividades econômicas que são desenvolvidas no município onde a RPPN está localizada:

Atividades
<input checked="" type="checkbox"/> Agricultura <input checked="" type="checkbox"/> Pecuária <input checked="" type="checkbox"/> Florestais <input type="checkbox"/> Minerais <input checked="" type="checkbox"/> Industriais <input type="checkbox"/> Pesqueiras <input checked="" type="checkbox"/> Crescimento urbano (loteamentos) <input type="checkbox"/> Infraestrutura (rodovias, ferrovias, barragens) <input checked="" type="checkbox"/> Outros: Comércio e turismo rural
Observação:

2.15.4. Informações adicionais sobre o entorno da RPPN

Descrição
Sobre a MATRICULA 13.258 onde está localizada parte da RPPN há a atividade de Incubatório de ovos para produção de pintos de um dia e silvicultura para a produção de biomassa, e expansão urbana no entorno das duas matriculas.

2.16 – ÁREAS DE CONECTIVIDADE

2.19.1. Áreas de conectividade com a RPPN

A RPPN faz limite com outras áreas de Reserva Legal ou Área de Preservação Permanente (APP).	<input type="checkbox"/> sim <input checked="" type="checkbox"/> não
A RPPN está localizada próxima a alguma unidade de conservação	<input type="checkbox"/> sim <input checked="" type="checkbox"/> não
Se sim, responda:	
<input type="checkbox"/> Faz limite com RPPN <input type="checkbox"/> Localizada num raio de 1 km da RPPN <input type="checkbox"/> Localizada num raio de 5 km da RPPN <input type="checkbox"/> Localizada num raio de 10 km da RPPN <input type="checkbox"/> Não tenho conhecimento	
Se alguma unidade de conservação está localizada dentro de um raio de 10 km, descreve o nome dessas unidades:	

3. PLANEJAMENTO

3.1. OBJETIVOS DE MANEJO DA RPPN

<input checked="" type="checkbox"/> Proteção Conservação	<input type="checkbox"/> Educação Ambiental	<input type="checkbox"/> Pesquisa Científica	<input type="checkbox"/> Recuperação de Áreas
<input type="checkbox"/> Visitação com objetivos turísticos, recreativos e educacionais			
<input type="checkbox"/> Outros: _____			
Observação:			

RPPN NATUREZA VIVA BRF**3.2. ZONEAMENTO**

Zona	Porcentagem em relação à área da RPPN
(x) Zona de Proteção	100%
() Zona de Administração	
() Zona de Visitação	
() Zona de Recuperação	
Observação:	

3.2.2. Critérios utilizados

Nome da Zona: Zona de proteção
Critérios: A RPPN se confronta com o perímetro urbano da cidade de Videira – SC, e sua beleza, e importância para o bem-estar da comunidade do entorno, o que a torna uma área de extrema importância ambiental pela sua preservação. A zona abrange praticamente 100% da RPPN. O critério utilizado para a definição desta zona como de proteção foi o desejo de proteger a biodiversidade da RPPN.

3.2.3. Normas de uso

Nome da Zona: Zona de Proteção
Normas: Nesta Zona, salvo necessidade específica sob demanda e somente com aprovação dos órgãos ambientais competentes, não será permitida a visitação.

RPPN NATUREZA VIVA BRF

3.2.4. Mapa ou croqui do zoneamento da área da RPPN, anexo do plano de manejo.



RPPN NATUREZA VIVA BRF**3.3. PROGRAMAS DE MANEJO**

Nome do Programa: Proteção e Fiscalização					
N	Atividade	Cronograma de execução (semestre e ano)	Orçamento Previsto (R\$)	Projeto Específico (sim ou não)	Fonte do Recurso (Própria ou Parceria)
1	Rondas periódicas	Permanente	-	-	Própria
2	Diálogo com os confrontantes	Sob demanda	-	-	Própria
3	Cercar os limites da RPPN	Já realizado	-		Própria
4	Controle de spp vegetais exóticas invasoras	Sob demanda	-		Própria/Parceria
TOTAL					
Infraestrutura:					
Observação:					

Nome do Programa: Administração					
N	Atividade	Cronograma de execução (semestre e ano)	Orçamento Previsto (R\$)	Projeto Específico (sim ou não)	Fonte do Recurso (Própria ou Parceria)
1	Manutenção e limpeza cercamento da RPPN	Sob demanda	-	-	Própria
TOTAL					
Infraestrutura:					
Observação:					

RPPN NATUREZA VIVA BRF

Nome do Programa: Pesquisa					
N	Atividade	Cronograma de execução (semestre e ano)	Orçamento Previsto (R\$)	Projeto Específico (sim ou não)	Fonte do Recurso (Própria ou Parceria)
1	Ingresso de pesquisadores devidamente licenciados/autorizados, com objetivo de pesquisa	Sob demanda	-	-	Parceria
TOTAL					
Infraestrutura:					
Observação:					

Nome do Programa: Visitaçã					
N	Atividade	Cronograma de execução (semestre e ano)	Orçamento Previsto (R\$)	Projeto Específico (sim ou não)	Fonte do Recurso (Própria ou Parceria)
1	Não se aplica	-	-	-	-
TOTAL					
Infraestrutura:					
Observação:					

3.4. PROJETOS ESPECÍFICOS

Nº	Título do Projeto	Objetivo
1	Não se aplica	
Observação:		

RPPN NATUREZA VIVA BRF**ANEXO I:**

Lista das espécies da Flora identificadas na RPPN

Nº	NOME COMUM OU REGIONAL	NOME CIENTÍFICO (OPCIONAL)	INDICAR COM (S) SE OS DADOS COLETADOS SÃO SECUNDÁRIOS E (P) SE SÃO PRIMÁRIOS
01	Cedro	<i>Cedrela fiáilis Vell</i>	Primários
02	Canela Amarela	<i>Nectandra lanceolata</i>	Primários
03	Xaxim	<i>Dicksonia sellowiana</i>	Primários
04	Cabreuva	<i>Myrocarpus frondosus</i>	Primários
05	Bracatinga	<i>Mimosa scabrella</i>	Primários
06	Araucária	<i>Araucaria angustifolia</i>	Primários
07	Araçá	<i>Psidium cattleianum</i>	Primários
08	Ipé Amarelo	<i>Tabebuia alba</i>	Primários
09	Branquilha	<i>Sebastiania commersoniana</i>	Primários
10	Camboim	<i>Myrciaria tenella</i>	Primários
11	Erva Mate	<i>Ilex paraguariensis</i>	Primários
12	Gabiroba	<i>Campomanesia xanthocarpa</i>	Primários
13	Pessegueiro do Mato	<i>Eugenia myrcianthes</i>	Primários
14	Pitanga	<i>Nectandra lanceolata</i>	Primário
15	Timbó	<i>Enterolobium contortisiliquum</i>	Primários
16	Vassourão	<i>Piptocarpha regenelii</i>	Primários
17	Vassourão Cavallo	<i>Piptocarpha angustifolia</i>	Primários

RPPN NATUREZA VIVA BRF**ANEXO II:**

Lista das espécies da Fauna identificadas na RPPN

Nº	NOME COMUM OU REGIONAL	NOME CIENTÍFICO (OPCIONAL)	INDICAR COM (S) SE OS DADOS COLETADOS SÃO SECUNDÁRIOS E (P) SE SÃO PRIMÁRIOS
01	Tucano-de-bico-verde	<i>Ramphastos dicolorus</i>	Primários
02	Cotia	<i>Dasyprocta</i>	Primários
03	Gralha azul	<i>Cyanocorax caeruleus</i>	Primários
04	Tatu	<i>Dasypodidae</i>	Primários
05	Sabiá-laranjeira	<i>Turdus rufiventris</i>	Primários
06	Sabiá Poca	<i>Turdus amaurochalinus</i>	Primários
07	Tico-tico	<i>Zonotrichia capensis</i>	Primários
08	Canário da terra	<i>Sicalis flaveola</i>	Primários
09	Jacu	<i>Penelope obscura</i>	Primários
10	Jararaca	<i>Bothrops jararaca</i>	Primários

RPPN NATUREZA VIVA BRF

ANEXO III:

Mapa ou croqui do zoneamento da RPPN.



Não a zoneamento estabelecido para esta RPPN já que a mesma é 100% destinada a preservação da biodiversidade.


RPPN NATUREZA VIVA BRF



RPPN NATUREZA VIVA BRF



RPPN NATUREZA VIVA BRF



ANEXO IV:

Fotos da RPPN



Ponto 292.

RPPN NATUREZA VIVA BRF



RPPN NATUREZA VIVA BRF



RPPN NATUREZA VIVA BRF



Ponto 273.

RPPN NATUREZA VIVA BRF



RPPN NATUREZA VIVA BRF



Ponto 274.



RPPN NATUREZA VIVA BRF



RPPN NATUREZA VIVA BRF



Ponto 275.

RPPN NATUREZA VIVA BRF



RPPN NATUREZA VIVA BRF



Ponto 276.

RPPN NATUREZA VIVA BRF



RPPN NATUREZA VIVA BRF



Ponto 277.

RPPN NATUREZA VIVA BRF




RPPN NATUREZA VIVA BRF



Ponto 278.

RPPN NATUREZA VIVA BRF



RPPN NATUREZA VIVA BRF



Ponto 279.

RPPN NATUREZA VIVA BRF



RPPN NATUREZA VIVA BRF



Ponto 280.



RPPN NATUREZA VIVA BRF



Ponto 282.

RPPN NATUREZA VIVA BRF



RPPN NATUREZA VIVA BRF



Ponto 283.

RPPN NATUREZA VIVA BRF



RPPN NATUREZA VIVA BRF



Ponto 284.

RPPN NATUREZA VIVA BRF



RPPN NATUREZA VIVA BRF



Ponto 285.



RPPN NATUREZA VIVA BRF



Ponto 287.

RPPN NATUREZA VIVA BRF



RPPN NATUREZA VIVA BRF



Ponto287.

RPPN NATUREZA VIVA BRF



RPPN NATUREZA VIVA BRF



Ponto 288

RPPN NATUREZA VIVA BRF



RPPN NATUREZA VIVA BRF



Ponto 289

RPPN NATUREZA VIVA BRF



RPPN NATUREZA VIVA BRF



Ponto 290

RPPN NATUREZA VIVA BRF



RPPN NATUREZA VIVA BRF



Ponto 291

RPPN NATUREZA VIVA BRF



RPPN NATUREZA VIVA BRF



Ponto 292.

RPPN NATUREZA VIVA BRF



RPPN NATUREZA VIVA BRF



Ponto 293.

RPPN NATUREZA VIVA BRF



RPPN NATUREZA VIVA BRF



Ponto 294.

RPPN NATUREZA VIVA BRF



RPPN NATUREZA VIVA BRF



RESOLVE:

Art. 1º Autorizar aplicação de 13,89% (treze vírgula oitenta e nove por cento) sobre as tarifas de abastecimento de água e esgotamento sanitário e da tabela de preços dos serviços da empresa Águas de Bombinhas SPE S.A., com base no Parecer DIREN nº 016/2023, referente à acumulação dos índices a seguir:

§1º Reajuste tarifário de 5,59% (cinco vírgula cinquenta e nove por cento), correspondente à variação acumulada do IGPM no período de 12 meses (novembro de 2023 a outubro de 2024).

§2º Reequilíbrio Tarifário de 4,618%, correspondente à aplicação da quinta, e última, parcela da revisão tarifária autorizada pela Resolução ARES n.º 172/2020, no valor de 4,618%.

§3º Reequilíbrio Tarifário de 3,18%, correspondente à quarta, e última, parcela do ajuste concedido pelo Município de Bombinhas através do 2º Termo de Aditivo ao Contrato de Concessão nº 06/2016-FMSB.

§4º Parecer DIREN nº 016/2024 - Reajuste 2025 Bombinhas, contendo cinco páginas, é parte integrante desta Resolução.

Art. 2º O reajuste e os reequilíbrios a serem aplicados pela Concessionária Águas de Bombinhas incidirão sobre as tarifas de água e esgotamento sanitário, de serviços e de infrações vigentes de forma linear.

Art. 3º Os efeitos econômicos do parcelamento referente ao índice citado no §3º do Art. 1º desta Resolução não são passíveis de pleito de reequilíbrio tarifário.

Art. 4º O índice total acumulado de 13,89% é aplicável em 30 dias após a publicação desta Resolução.

Art. 5º Esta Resolução entra em vigor na data de sua publicação.

Gilmar Cardoso

Diretor de Regulação Econômica e Normatização

Eduardo Nobuyuki Usuy

Diretor de Administração e Finança

Silvio Cesar dos Santos Rosa

Diretor de Energia Gás e Recursos Minerais

Ademir Izidoro

Diretor de Saneamento Básico e Recursos Hídricos

Daniel Krauser

Diretor de Transporte

João Carlos Grandó

Presidente da ARES

Cod. Mat.: 1049352

RESOLUÇÃO ARES N.º 315

Estabelece reajustamento de Tarifas da empresa de abastecimento de água, coleta e tratamento de esgotamento sanitário da empresa Águas de Camboriú Saneamento SPE S.A., referente ao período de novembro/2023 a outubro/2024 e revoga a Resolução ARES 307/2024.

A Diretoria Colegiada da Agência de Regulação de Serviços Públicos de Santa Catarina - ARES, no uso de suas atribuições legais, e no disposto no Inciso II do Art. 4º e no Art. 23º da Lei Ordinária nº 16.673, de 11 de agosto de 2015, e considerando que:

- A Concessionária Águas de Camboriú Saneamento SPE S.A., conforme documentos constantes no Processo ARES n.º 3023/2024, apresentou pleito de reajuste de suas tarifas;

- Pedido de reconsideração do estudo realizado na Nota Técnica ARES n.º 023/2024 devido a empresa ter aplicado reajuste tarifário no ano de 2023;

- Parecer DIREN nº 017/2024;

- A tarifa em vigor dos serviços de abastecimento de água e esgotamento sanitário prestados pela Concessionária Águas de Camboriú Saneamento SPE S.A. foi reajustada até outubro de 2023;

RESOLVE:

Art. 1º Autorizar o reajuste das tarifas de abastecimento de água, coleta e tratamento de esgotamento sanitário e da tabela de preços dos serviços em 5,59% (cinco vírgula cinquenta e nove por cento), correspondente à variação acumulada do IGPM no período de 12 meses (novembro de 2023 a outubro de 2024), com base no Parecer DIREN 017/2024.

Parágrafo Único. O Parecer DIREN nº 017/2024, contendo seis páginas, é parte integrante desta Resolução.

Art. 2º O reajuste a ser aplicado pela Concessionária Águas de Camboriú Saneamento SPE S.A. incidirá sobre as tarifas de água e esgotamento sanitário, de serviços e de infrações vigentes de forma linear.

Art. 3º Os índices citados no Art. 1º desta Resolução são aplicáveis em 30 dias após a publicação desta Resolução.

Art. 4º Fica revogada a Resolução ARES nº 307/2024.

Art. 5º Esta Resolução entra em vigor na data de sua publicação.

Gilmar Cardoso

Diretor de Regulação Econômica e Normatização

Eduardo Nobuyuki Usuy

Diretor de Administração e Finança

Silvio Cesar dos Santos Rosa

Diretor de Energia Gás e Recursos Minerais

Ademir Izidoro

Diretor de Saneamento Básico e Recursos Hídricos

Daniel Krauser

Diretor de Transporte

João Carlos Grandó

Presidente da ARES

Cod. Mat.: 1049549

IMA – INSTITUTO DO MEIO AMBIENTE**PORTARIA Nº 242/2024**

Aprova o Plano de Manejo da Reserva Particular do Patrimônio Natural Estadual - RPPNE Natureza Viva BRF, com sede localizada no município de Videira, Estado de Santa Catarina.

A Presidente do Instituto do Meio Ambiente do Estado de Santa Catarina - IMA no uso das suas atribuições legais;

CONSIDERANDO o disposto na Lei Federal nº 9.985, de 18 de julho de 2000, que instituiu o Sistema Nacional de Unidades de Conservação da Natureza – SNUC, na Lei Estadual nº 14.675, de 13 de abril de 2009, Subseção II, Da Reserva Particular do Patrimônio Natural Estadual – RPPNE, e no Decreto Estadual nº 3.755, de 22 de dezembro de 2010;

CONSIDERANDO que a Reserva Particular do Patrimônio Natural Estadual – RPPNE Natureza Viva BRF, criada/reconhecida por meio da Portaria nº 196/2020-IMA/SC- 13/11/2020, atendeu ao art. 27 da Lei Federal nº 9.985, de 18 de julho de 2000, e art. 16 do Decreto Estadual nº 3.755, de 22 de dezembro de 2010, no que concerne a elaboração de seu Plano de Manejo;

CONSIDERANDO que o art. 16 do Decreto Federal nº 4.340, de 22 de agosto de 2002, prevê que o Plano de Manejo aprovado deve estar disponível para consulta na sede da unidade de conservação e no centro de documentação do órgão executor;

CONSIDERANDO as diretrizes do Roteiro Metodológico para Elaboração de Plano de Manejos para Reservas Particulares do Patrimônio Natural publicado pelo ICMBio em 2015;

CONSIDERANDO as informações técnicas contidas no processo IMA 00048359/2024, Art. 1º - Aprovar o Plano de Manejo da Reserva Particular do Patrimônio Natural Estadual Natureza Viva BRF, com sede localizada nos municípios de Videira, no Estado de Santa Catarina;

§1º - A aprovação do Plano de Manejo não exime o proprietário de seguir todos os trâmites técnicos e legais necessários à aprovação de projetos, programas e planos junto aos órgãos ou instituições ambientais competentes, em atendimento à legislação vigente e aos usos permitidos na RPPNE, conforme Decreto Estadual nº 3.755, de 22 de dezembro de 2010;

Art. 2º - A RPPNE será administrada pelo proprietário do imóvel ou pelo representante legal que será responsável pelo cumprimento das exigências contidas na Lei Federal nº 9.985, de 18 de julho de 2000, no Decreto Federal nº 5.746, de 06 de abril de 2006, na Lei Estadual nº 14.675, de 13 de abril de 2009 e no Decreto Estadual nº 3.755, de 22 de dezembro de 2010;

Art. 3º - As condutas e atividades lesivas à área da RPPNE Natureza Viva BRF sujeitarão os infratores às sanções cabíveis previstas na Lei nº 9.605, de 12 de fevereiro de 1998, e no Decreto nº 6.514, de 22 de julho de 2008.

Art. 4º - O Plano de Manejo da RPPNE Natureza Viva BRF estará disponível na sede da Unidade de Conservação e no "web site" do Instituto do Meio Ambiente do Estado de Santa Catarina - IMA.

Art. 5º - Esta Portaria entra em vigor na data de sua publicação.

SHEILA MARIA MARTINS ORBEN MEIRELLES

Presidente do IMA

Cod. Mat.: 1049232

PORTARIA Nº 243/2024

Aprova o Plano de Manejo da Reserva Particular do Patrimônio Natural Estadual - RPPNE Rio dos Pardos, com sede localizada no município de Porto União, Estado de Santa Catarina.

A Presidente do Instituto do Meio Ambiente do Estado de Santa Catarina - IMA no uso das suas atribuições legais;

CONSIDERANDO o disposto na Lei Federal nº 9.985, de 18 de julho de 2000, que instituiu o Sistema Nacional de Unidades de Conservação da Natureza – SNUC, na Lei Estadual nº 14.675, de 13 de abril de 2009, Subseção II, Da Reserva Particular do Patrimônio Natural Estadual – RPPNE, e no Decreto Estadual nº 3.755, de 22 de dezembro de 2010;

CONSIDERANDO que a Reserva Particular do Patrimônio Natural Estadual – RPPNE Rio dos Pardos, criada/reconhecida por meio da Portaria FATMA nº 232/2015, de 18 de agosto de 2015, atendeu ao art. 27 da Lei Federal nº 9.985, de 18 de julho de 2000, e art. 16 do Decreto Estadual nº 3.755, de 22 de dezembro de 2010, no que concerne a elaboração de seu Plano de Manejo;

CONSIDERANDO que o art. 16 do Decreto Federal nº 4.340, de 22 de agosto de 2002, prevê que o Plano de Manejo aprovado deve estar disponível para consulta na sede da unidade de conservação e no centro de documentação do órgão executor;

CONSIDERANDO as diretrizes do Roteiro Metodológico para Elaboração de Plano de Manejos para Reservas Particulares do Patrimônio Natural publicado pelo ICMBio em 2015, **CONSIDERANDO** as informações técnicas contidas no processo IMA 00028624/2020.

Art. 1º - Aprovar o Plano de Manejo da Reserva Particular do Patrimônio Natural Estadual Rio dos Pardos, com sede localizada nos municípios de Porto União, no Estado de Santa Catarina.

§1º - A aprovação do Plano de Manejo não exime o proprietário de seguir todos os trâmites técnicos e legais necessários à aprovação de projetos, programas e planos junto aos órgãos ou instituições

ambientais competentes, em atendimento à legislação vigente e aos usos permitidos na RPPNE, conforme Decreto Estadual nº 3.755, de 22 de dezembro de 2010;

Art. 2º - A RPPNE será administrada pelo proprietário do imóvel ou pelo representante legal que será responsável pelo cumprimento das exigências contidas na Lei Federal nº 9.985, de 18 de julho de 2000, no Decreto Federal nº 5.746, de 06 de abril de 2006, na Lei Estadual nº 14.675, de 13 de abril de 2009 e no Decreto Estadual nº 3.755, de 22 de dezembro de 2010;

Art. 3º - As condutas e atividades lesivas à área da RPPNE Rio dos Pardos sujeitarão os infratores às sanções cabíveis previstas na Lei nº 9.605, de 12 de fevereiro de 1998, e no Decreto nº 6.514, de 22 de julho de 2008.

Art. 4º - O Plano de Manejo da RPPNE Rio dos Pardos estará disponível na sede da Unidade de Conservação e no "web site" do Instituto do Meio Ambiente do Estado de Santa Catarina - IMA.

Art. 5º - Esta Portaria entra em vigor na data de sua publicação.

SHEILA MARIA MARTINS ORBEN MEIRELLES

Presidente do IMA

Cod. Mat.: 1049233

IPREV – INSTITUTO DE PREVIDÊNCIA**PORTARIA nº 4610/IPREV DE 19/12/2024**

O PRESIDENTE DO INSTITUTO DE PREVIDÊNCIA DO ESTADO DE SANTA CATARINA - IPREV, no uso de suas atribuições, RESOLVE conceder Pensão Previdenciária, a contar de 31/10/2024, tendo em vista o que consta no Processo IPREV 7497/2024, e em conformidade com a Emenda Constitucional (federal) n. 103/2019, concomitantemente com o art. 6º, inciso III, art. 59, inciso II, art. 71, art. 73 e art. 77, inciso VI, alínea "b", item 6, todos da Lei Complementar (estadual) n. 412/2008, à LUCIDIO ANTONIO FELTRIN, matrícula n.º 0109073-9-51, esposo(a) de MARIZA SOARES GONÇALVES FELTRIN inativo no cargo de PROFESSOR da SECRETARIA DE ESTADO DA EDUCAÇÃO, falecido(a) em 31/10/2024.

PORTARIA nº 4611/IPREV DE 19/12/2024

O PRESIDENTE DO INSTITUTO DE PREVIDÊNCIA DO ESTADO DE SANTA CATARINA - IPREV, no uso de suas atribuições, RESOLVE conceder Pensão Previdenciária, a contar de 29/10/2024, tendo em vista o que consta no Processo IPREV 7437/2024, e em conformidade com a Emenda Constitucional (federal) n. 103/2019, concomitantemente com o art. 6º, inciso III, art. 59, inciso II, art. 71, art. 73 e art. 77, inciso VI, alínea "b", item 6, todos da Lei Complementar (estadual) n. 412/2008, à BRUNO ROCHA, matrícula n.º 0118259-5-51, esposo(a) de LUZIA STEINER ROCHA inativo no cargo de PROFESSOR da SECRETARIA DE ESTADO DA EDUCAÇÃO, falecido(a) em 29/10/2024.

PORTARIA nº 4582/IPREV DE 18/12/2024

O PRESIDENTE DO INSTITUTO DE PREVIDÊNCIA DO ESTADO DE SANTA CATARINA - IPREV, no uso de suas atribuições, RESOLVE conceder Pensão Previdenciária, a contar de 29/09/2024, tendo em vista o que consta no Processo IPREV 7043/2024, e em conformidade com o art. 42, § 2º, da Constituição Federal, com redação dada pela Emenda Constitucional (federal) n. 103/2019, da Lei (federal) n. 3.765/1960, com o Decreto-Lei (federal) n. 667/1969, com a Lei (federal) n. 6.880/1980, alterada pela Lei (federal) n. 13.954/2019, com as Instruções Normativas IPREV n. 05, de 15/01/2020, e n. 06, de 24/01/2020, c/c o Decreto (estadual) n. 862/2020 e o Decreto (federal) n. 10.742/2021, SURYANNE JÉSSICA LINS, matrícula 0910340-6-56, filho(a) menor de 21 anos de JOÃO VALFRIDE LINS, inativo do cargo de 3º SARGENTO da POLÍCIA MILITAR DE SANTA CATARINA, falecido(a) em 29/09/2024.

PORTARIA nº 4597/IPREV DE 18/12/2024

O PRESIDENTE DO INSTITUTO DE PREVIDÊNCIA DO ESTADO DE SANTA CATARINA - IPREV, no uso de suas atribuições, RESOLVE conceder Pensão Previdenciária, a contar de 11/07/2024, tendo em vista o que consta no Processo IPREV 6641/2024, e em conformidade com a Emenda Constitucional (federal) n. 103/2019, concomitantemente com o art. 6º, inciso I, art. 59, inciso II, art. 71 e art. 73, todos da Lei Complementar (estadual) n. 412/2008, à VITOR ORATZ RODRIGUES, matrícula 0224172-2-51, filho(a) menor de 21 anos de RAQUEL MAREANNY ORATZ, inativo do cargo de PROFESSOR DA SECRETARIA DE ESTADO DA EDUCAÇÃO, falecido(a) em 11/07/2024.

PORTARIA nº 4598/IPREV DE 18/12/2024

O PRESIDENTE DO INSTITUTO DE PREVIDÊNCIA DO ESTADO DE SANTA CATARINA - IPREV, no uso de suas atribuições, RESOLVE conceder Pensão Previdenciária, a contar de 14/09/2024, tendo em vista o que consta no Processo IPREV 6460/2024, e em conformidade com a Emenda Constitucional (federal) n. 103/2019, concomitantemente com o art. 6º, inciso III, art. 59, inciso II, art. 71, art. 73 e art. 77, inciso VI, alínea "b" item 6, todos da Lei Complementar (estadual) n. 412/2008, à ONESIO DE SOUZA RAUPP, matrícula n.º 0167773-0-51, esposo(a) de ALBERTINA TRAJANO RAUPP inativo no cargo de PROFESSOR da SECRETARIA DE