

001  
002  
003  
004  
005  
006  
007  
008  
009  
010  
011  
012  
013  
014  
015  
016  
017  
018  
019  
020  
021  
022  
023  
024  
025  
026  
027  
028  
029  
030  
031  
032  
033  
034  
035  
036  
037  
038  
039  
040  
041  
042  
043  
044  
045  
046  
047  
048  
049  
050  
051  
052

ATA DA REUNIÃO DO CONSELHO ESTADUAL DO RIO VERMELHO-----

DATA: 16 de novembro de 2023-----

HORA: 17 horas -----


LOCAL: Reunião na sala de educação ambiental com áudio gravado-----

PAUTA: 1. Instalação dos trabalhos e verificação de quórum; 2. Aprovação da pauta;  
3. Informes; 4. Aprovação da Ata de 22 de junho de 2023; 5. Indefinição na nomeação da Coordenação do Parque Estadual do Rio Vermelho; 5. Avaliação da audiência pública municipalização; 6. Plano Emergencial/Estratégico Verão (dez-mar); 6. Atualização do processo administrativo do Território Quilombola; 7. Implementação de Banheiro Seco Posto de Salva-vidas na Praia do Moçambique (Projeto Instituto Çarakura); 8. Resposta do IMA ao MPSC sobre a Macrodrenagem; 9. Convite de aplicação de protocolo de ciência Cidadã Monitoramento Mirim Costeiro com Conselheiros, no âmbito do curso de Cultura Oceânica e a Ciência Cidadã para o enfrentamento das mudanças climáticas- Projeto Raízes da Cooperação; 10. Proposta de Carta do Conselho Consultivo com resultados do Projeto Abrace o Rio Vermelho para Prefeitura Municipal de Florianópolis; 12. Representantes da AMORV; 13. Encaminhamentos.

-----  
COMPOSIÇÃO DO PLENÁRIO: Rogério Guimarães Só de Castro (titular IMA/PAERVE), Bianca Martins Parizotto (IMA/PAERVE), Andrea de Oliveira (Titula Çarakura), Percy Ney Silva (Çarakura), Nadir Antônio Mussio (titular Escoteiros do Brasil), José C. Diniz Jr (titular ADPAERVE), Rudnei S. Pereira (AMORV), Alexandre Böch (titular FLORAM), Vlade Dal Bosco (SMMADS), Alexandre Alfing (suplente PMA), (Ana Paula Borrmann (titular ACADI), Helena Jucelia Vidal de Oliveira (ARQVIMA), Sergio Cardoso (cidadão), Rudnei Odílio Vidal (titular ARQVIMA), César Ismar Schenini (suplente UFECO), Ângela Rita Cássia de Oliveira (Suplente ICMBio), Bento Garcia (titular Secretaria de Estado da Agricultura).


-----  
DESENVOLVIMENTO DA REUNIÃO:

Andrea (Çarakura) dá boas vindas à todos e lê os itens da pauta. Informes, definição de coordenador do Parque Estadual do Rio Vermelho, representantes da AMORV, resposta do Ima ao Ministério Público sobre a macrodrenagem e informe sobre implementação do banheiro seco no posto de Salva-vidas na Praia do Moçambique. Perguntou se os presentes gostariam de incluir mais algum informe. César (UFECO) pediu para tirar da pauta a leitura da ata pois não recebeu a cópia pelo grupo ou e-mail. Rogério (IMA/PAERVE) questiona se os demais conselheiros não receberam cópia do documento e Bianca (IMA/PAERVE) ressalta que enviou a ata duas vezes por e-mail, logo após a confecção da ata e um pouco antes da



053 reunião de hoje. Alguns conselheiros confirmam o recebimento. Bianca  
054 (IMA/PAERVE) mostra a lista de e-mail e sugere confirmar o e-mail do César.  
055 Rogério (IMA/PAERVE) sugere então que César (UFECO) recebendo a ata e  
056 estando em acordo a ata fica aprovada e se não de acordo se manifesta por e-mail  
057 sobre as alterações necessárias e discute-se na próxima reunião caso necessário.  
058 Alexandre Böck (FLORAM) reforça que a ata foi enviada em 18 de julho e depois  
059 reenviada em 10 de novembro, por solicitação dos conselheiros. César (UFECO)  
060 solicita que a ata seja sempre encaminhada junto com a convocação para melhor  
061 organização. César (UFECO) solicita também que devem ser respondidas as  
062 solicitações no grupo de whatsApp também, pois pediu a ata por ali também.  
063 Andréa informa a alteração do suplente do Instituto Çarakura, ficando como  
064 suplente o Ney e Diniz informa a alteração de suplente da ADPAERVE, porém que  
065 vai formalizar pelo e-mail e também alteração do IMA, indicando Bianca como  
066 suplente do IMA. Diniz (ADPAERVE) reforça que já enviou alteração de suplente  
067 da ADPAERVE. Andréa (Çarakura) reforça que momento complicado com saída  
068 da Adriana, que demorou um pouco 45 dias após contato com a diretora Sabrina e  
069 que no início de novembro foi nomeado Rogério, mas a solicitação da equipe é  
070 que permanecesse alguém da equipe técnica de gestão do Parque (Rogério,  
071 Bianca e Elaine). Em relação ao Plano de Manejo, com a participação dos  
072 conselheiros, Rogério (IMA/PAERVE) reforça que está perto do momento de  
073 revisão do documento e que pode ser que coincida com diretrizes da conciliação  
074 no âmbito do processo de titulação do território da comunidade quilombola. Andréa  
075 (Çarakura) fala sobre o ponto de pauta de representantes da AMORV. Rogério  
076 (IMA/PAERVE) informa que não estava ocorrendo a participação e com a nova  
077 diretoria a intenção é retomar a participação, assim encaminhando ofício para  
078 averiguar a participação, mas trouxe para aprovação do conselho por terem  
079 extrapolado o número de faltas. César (UFECO) fala que nesse caso não se  
080 enquadra, pois foram tirados representantes e conselho optou por manter a  
081 cadeira da AMORV, assim as faltas não se aplicam. Rogério (IMA/PAERVE)  
082 concorda e tendo esse entendimento, serão encaminhados ofícios para indicação  
083 dos nomes da AMORV. Rudnei (AMORV) informa que levarão em pauta para  
084 conselho de administração da AMORV essa questão de retomar a participação.  
085 César (UFECO) reforça que a AMORV é uma entidade fundamental, que iniciou as  
086 discussões no conselho, tem um protagonismo histórico. Rogério (IMA/PAERVE)  
087 coloca que as cadeiras permanentes são da Associação Quilombola e do IMA.  
088 Sobre o ponto de pauta da macrodrenagem Rogério (IMA/PAERVE) informa que  
089 Ministério Público acionou o PAERVE questionando sobre o licenciamento da  
090 macrodrenagem, por estar em parte em zona de amortecimento do parque, foi  
091 feito relatório explicando essa questão e informando que o parque não foi  
092 consultado em relação à obra. Sérgio (cidadão) fala que foi entrado no ministério  
093 público uma notícia de fato e que tem a questão fundamental que é ambiental.  
094 Rogério (IMA/PAERVE) reforça que é apenas um informe, pois essa temática já foi  
095 discutida e encaminhada no âmbito do conselho. Andréa (Çarakura) fez uma  
096 apresentação sobre projeto caminhos da permacultura, soluções integrativas pela  
097 sustentabilidade da Ilha da Magia, em parceria com a Prefeitura Municipal de  
098 Florianópolis, fala do terceiro banheiro seco implementado no PAERVE com  
099 recurso de subvenção da prefeitura, denominado caminhos da permacultura, com  
100 ações de saneamento ecológico em algumas praias, um banheiro instalado na  
101 sede administrativa, um no campo escoteiro e terceiro no posto guarda-vidas na  
102 Praia do Moçambique. As demandas mais urgentes foram Lagoinha do Leste,  
103 Moçambique e Galheta. Explicou sobre a tecnologia que não utiliza água, que tem  
104 um segregador que separa urina das fezes, e que é acrescentado um aditivo nas  
105 fezes com cinzas e o produto final é um condicionador de solo para utilizar em  
106 áreas de restauração no interior da própria unidade de conservação, que a

107 demanda surgiu no posto de salva-vidas por não ter local para suas necessidades.  
108 Convida para conhecer os banheiros que já estão instalados. Reforça que vem  
109 sendo estudada a tecnologia pela UFSC faz dez anos e estão felizes em colocar  
110 em prática. Diniz (ADPAERVE) pergunta sobre o custo. Alexandre (FLORAM) fala  
111 do custo ambiental da utilização da água para saneamento. Nei (Çarakura) fala um  
112 pouco sobre o baixo custo da tecnologia, explica um pouco sobre a questão do  
113 aditivo e seus usos. Explica que a mistura das águas, como exemplo a de lavar  
114 roupa e de cozinha, que ocorre no saneamento tradicional deixa o efluente de  
115 esgoto muito mais complexo, multiplica a contaminação. Andréa (Çarakura) fala  
116 custo aproximado de cinco mil reais, pois estão usando compensado naval que  
117 tem durabilidade maior, custo depende do material usado. Andréa (Çarakura)  
118 passa para o ponto de pauta sobre a avaliação da audiência pública da  
119 municipalização. Rogério (IMA/PAERVE) parabeniza a participação dos  
120 conselheiros e que o IMA não foi convidado com devida antecedência para  
121 participação. Alexandre (FLORAM) destaca a participação do César (UFECO) na  
122 audiência, que fez uma defesa aos técnicos e da autonomia estadual. César  
123 (UFECO) fala que foi uma estratégia política, ressaltou que não foram aprovados  
124 recursos para o parque. Reforçou que a comunidade foi unânime em votar contra  
125 a municipalização. Rogério (IMA/PAERVE) fala que secretário Fábio Braga  
126 informou que a prefeitura não foi consultada sobre condições de assumir, pois já  
127 tem as unidades de conservação municipais. César (UFECO) coloca que a rodovia  
128 João Gualberto Soares poderia ser municipalizada, já que é de competência do  
129 estado e dificulta algumas ações dentro da cidade. Rogério (IMA/PAERVE) avaliou  
130 como positiva a abertura de um canal dentro da assembleia legislativa, que as  
131 instituições do conselho podem solicitar recurso. Alexandre (FLORAM) coloca que  
132 estão terminando 7 planos de manejo e possuem 7 técnicos e mais a demanda do  
133 PAERVE seria excessiva. Andréa (Çarakura) passa para a pauta do Plano  
134 Estratégico de verão. Rogério (IMA/PAERVE) fala que o plano deve ser construído  
135 em conjunto, foram elencadas as questões em conjunto com a Polícia Militar  
136 Ambiental. Destaca três questões importantes: 1) da venda de produtos na praia  
137 do Moçambique e Terminal Lacustre, que está sob responsabilidade do IMA, está  
138 sendo feito abertura de propostas com edital semelhante à prefeitura, 2)  
139 Segurança que está sendo conversada com a Polícia Militar, com a Polícia Militar  
140 Ambiental e com Bombeiros e guarda-vidas, a ideia são ações coordenadas entre  
141 as instituições; Bombeiros e guarda-vidas tem proposta de mais um posto no  
142 morro da Aranhas; 3) Refazer as placas de sinalização. César (UFECO) coloca  
143 que se tivesse guarda-parque essas questões seriam melhoradas. Alfing (PMA)  
144 reforça que estacionamentos na restinga, na entrada e churrasco são alguns  
145 gargalos. Destaca que em um dos lados não pode estacionar para não interromper  
146 a via. Rogério (IMA/PAERVE) destaca que a ideia é integrar essas ações de forma  
147 emergencial, principalmente nos períodos críticos, Natal, Ano Novo e Carnaval.  
148 Alfing (PMA) coloca que para o próximo ano iniciar antes essas ações. Sérgio  
149 (cidadão) questiona a dificuldade já que dá para mapear as trilhas de acesso à  
150 praia, fala da insegurança de deixar carro no canto das Aranhas e por isso  
151 pessoas vão de carro para a praia. Mussio (Escoteiros) fala que estacionamento  
152 resolveria ou minimizaria essa questão. Alfing (PMA) explica que não é tão  
153 simples, relata sobre roubos atrás do posto de salva-vidas e tem uma viatura com  
154 dois policiais para cobrir a ilha inteira. Explica que são feitas rondas na praia do  
155 Moçambique e Terminal lacustre e saem para atender as ocorrências, geralmente  
156 umas três rondas diárias, dependendo das ocorrências. Em relação aos  
157 estacionamento nas restingas e churrascos a polícia em princípio orienta para  
158 retirar carros ou para não fazer churrasco diretamente no chão. César (UFECO)  
158 pergunta da parceria com guarda-municipal. Rogério (IMA/PAERVE) explica que  
160 não funcionou. César (UFECO) lembra de tentar contato com a Polícia Rodoviária.




161 Sobre Alfing (PMA) as invasões na rua Alvina de Lima Delfino tem 22 autuações  
162 por estar em área de preservação permanente, sendo que apenas uma delas está  
163 no interior no PAERVE, que também foi autuada. Na servidão Damas também  
164 houve autuação pela edificação estar APL, não chegava no parque. Alexandre  
165 (FLORAM) reforça a importância da via na praia estar desimpedida para questões  
166 de salvamento. Rogério (IMA/PAERVE) explica que o plano de manejo permite  
167 churrasco com uso de churrasqueira nas áreas do bolsão, não sendo permitido  
168 fazer diretamente no chão. César (UFECO) sugere elaboração de um folheto  
169 explicativo com as regras do parque. Rogério (IMA/PAERVE) concorda, porém  
170 acha importante amadurecer a ideia para não virar lixo no parque, podem ser  
171 pensadas alternativas como QR code com informações. Andréa (Çarakura) passa  
172 para pauta sobre atualização do processo administrativo do território quilombola.  
173 Rogério (IMA/PAERVE) inicia agradecendo a presença da Helena e Rudnei, e que  
174 o processo administrativo está sendo discutido no âmbito do processo judicial e  
175 está suspenso para discussão em comissão de conciliação, onde tiveram reuniões  
176 em setembro e novembro, e que na sua avaliação avançou na discussão do  
177 zoneamento elaborado pelo INCRA em conjunto com a comunidade quilombola e  
178 no segundo momento em uma contraproposta do governo do estado e que houve  
179 uma aproximação das duas propostas. Informa que terá oficina dia 24/11 com  
180 instituições e comunidade quilombola para debater o zoneamento. Convida Helena  
181 (ARQVIMA), Rudnei (ARQVIMA) ou César (UFECO) se quiserem detalhar algum  
182 ponto ou apresentar a proposta de maneira geral que será debatida dia 24/11.  
183 Rogério (IMA/PAERVE) apresentou os mapas apresentados na comissão de  
184 conciliação da área do parque, área do território reconhecido pelo INCRA,  
185 zoneamento dos remanescentes quilombo Vidal Martins (zonas de moradia, de  
186 instalações comunitárias, de uso sustentável, de roça tradicional, conservação  
187 solo sagrado terra dos órfãos, corredor agroecológico agroflorestal, de uso  
188 tradicional, de pesquisa e uso sustentável, histórica, turística de lazer,  
189 conservação, regeneração, restinga e área de proteção do lagartinho, proteção da  
190 mimosa e amortecimento Rodovia João Gualberto Soares) e por fim a proposta do  
191 estado, sendo que IMA buscou englobar em uma área de 226 hectares as opções  
192 de zoneamento da proposta do quilombo, utilizando como referência o módulo  
193 fiscal de Florianópolis de 7 hectares, que é uma área para uma família se  
194 sustentar da terra. Detalhou as zonas sugerindo como zonas turísticas a área do  
195 Camping, área do Camping Cabos e Soldados e da antiga área do Beco dos  
196 Surfistas. Permanece a questão da terra sagrada, os *pinus* de maior porte estão  
197 localizados nessa área que vai da área da UFSC ao terminal lacustre, sendo  
198 importante recurso, indicou áreas propostas para residências. A ideia é conhecer  
199 um pouco das propostas que serão avaliadas no dia 24/11 em conjunto e buscar  
200 compatibilizar o zoneamento proposto pela comunidade com o zoneamento do  
201 Plano de Manejo do Parque. Reforçou que as propostas vão precisar passar pela  
202 PGE. Mostrou a tabela comparando que o que foi indicado na e como estaria  
203 contemplada no zoneamento proposto pelo parque. Na proposta do IMA tem a  
204 construção de dois centros socioambientais que seriam locais fora da área  
205 proposta dos 226, uma no terminal lacustre e outra na entrada da praia,  
206 abordando a questão dos quilombolas, pescadores e sambaquis. A zona de  
207 pesquisa e uso sustentável não apareceu na proposta do IMA, já que essa área da  
208 ilhotas do paraíso da lagoa é uma área extremamente sensível, que não seria  
209 adequado processos produtivos, como aquicultura nessa área. O mapa proposto  
210 pela equipe do Parque e a tabela comparativa foram formalizados na Justiça  
211 Federal. Foi focado que moradias foram propostas pelo IMA de forma mais  
212 concentrada no sentido os núcleos de moradia são áreas de expansão, sendo  
213 impacto mais localizado, mantendo os corredores ecológicos do parque, o  
214 corredor da praia com faixa de restinga bastante preservada e parte da lagoa com

Handwritten notes and signatures in blue ink on the left margin, including a large scribble and several initials.

Handwritten signatures and initials in blue ink at the bottom of the page.

215 vegetação alagada e de restinga também, desde o terminal a área que está  
216 instalada a Polícia Ambiental. Algumas áreas de moradia indicadas no  
217 zoneamento da comunidade ficam em área alagadas, sendo necessário  
218 investimentos mais altos para garantir nível adequado, evitando problemas de  
219 alagamento. Sobre as espécies ameaçadas e corredores ecológicos, fica uma  
220 compatibilização mais adequada. Sérgio (cidadão) pergunta sobre o que aumenta  
221 impacto se está relacionado com área ou tem outros critérios, parece estar  
222 relacionado a área útil. Rogério (IMA/PAERVE) fala que são mais critérios que  
223 apenas o tamanho da área, tem a questão da localização, grau de impactos em  
224 áreas mais sensíveis. No caso dos reflorestamentos, tanto o parque como a  
225 comunidade terão acesso, destacando que a madeira de maior valor comercial  
226 está na área da contraposta feita pelo estado. A área reconhecida pelo INCRA de  
227 961,29 hectares com área útil de 165 hectares, retirando APPs, banhados, a  
228 contraproposta do estado de 226 hectares concentrando as áreas úteis com área  
229 útil 144,1 hectares, assim da área de 226 hectares tem 63 por cento de área útil, e  
230 do zoneamento proposto pela comunidade da área de 961 hectares tem 17 por  
231 cento de área útil. A proposta foi ter uma área mais concentrada em uma área útil  
232 relativa maior. É feita a pergunta sobre se as áreas A ou B serão desafetadas do  
233 parque. Rogério (IMA/PAERVE) explica que a proposta do estado são 226  
234 hectares desmembrados e titulados, desmembrados do parque. Não quer dizer  
235 que fora da área titulada não tenha usos compatíveis e parcerias entre parque e  
236 quilombo, como exemplo os centros socioambientais. Helena (ARQVIMA) fala que  
237 estado não é réu e que se Ima não conciliar tem que partir para ação judicial.  
238 Ressalta que não é o momento de diminuir e sim garantir o direito do meio  
239 ambiente e da comunidade quilombola, e que a comunidade que vai decidir o que  
240 será feito na área com a preservação do meio ambiente e que diminuir a área não  
241 é possível. Helena (ARQVIMA) menciona também que tem as áreas da união e  
242 que o estado não foi autorizado a extração da resina, recebeu documento hoje. A  
243 partir desse documento a comunidade entende que deve ser entrada com uma  
244 ação, pois IMA não está entendendo a comunidade como bem vinda. César  
245 (UFECO) reforça que na audiência pública a representante do estado deixou claro  
246 que não tem interesse em titular os 961 hectares. Rogério (IMA/PAERVE)  
247 concorda e diz que isso não quer dizer que o estado não queira conciliar. César  
248 (UFECO) fala que o processo iniciou de forma equivocada que a conciliação  
249 deveria ter sido feita antes do INCRA delimitar a área e publicar a portaria. Rogério  
250 (IMA/PAERVE) fala que a fase atual do processo judicial e que o estado quer  
251 conciliar, tiveram duas reuniões e pode-se vislumbrar as duas propostas. Bento  
252 (SAR) fala que foi dada ciência das propostas e que tem portaria dando a  
253 delimitação da área e que tem a proposta do IMA buscando conciliação entre as  
254 propostas e agora aguardar a oficina do dia 24 e 27. Alfing (PMA) pergunta qual a  
255 posição da comunidade em relação a manter o parque. Rogério (IMA/PAERVE)  
256 fala que PGE não quer a sobreposição, propõe a titulação e que no Brasil não  
257 estão titulados áreas quilombolas na UCS federais, a proposta do estado são 226  
258 hectares titulados, seria a primeira do Brasil em unidade de conservação. Destaca  
259 que é uma proposta que pode ser avaliada, pois significa metade da área  
260 urbanizada da área da Barra da Lagoa. Rogério (IMA/PAERVE) acha que tem  
261 campo para aproximar as propostas, gostou muito da fala da Schirlei na audiência  
262 de levar a discussão para comunidade avaliar internamente. Helena (ARQVIMA)  
263 fala que no Brasil tem 6000 comunidades quilombolas, que tituladas são 200 e que  
264 a reparação histórica não acontece e Santa Catarina que é considerado um estado  
265 mais racista tem 32 comunidades quilombolas, 19 certificadas. Ressalta que o  
266 governo do estado não reconhece direito quilombola e que tem sentimentos pela  
267 área e que não vão diminuir o território e que se vai respeitar o meio ambiente e  
268 sentem-se desrespeitados na proposta de diminuição. César (UFECO) fala que a



Handwritten signatures in blue ink at the bottom of the page, including names like 'Sérgio', 'Rogério', 'César', 'Bento', 'Alfing', and 'Helena'.

269	questão de sobreposição é uma semântica e que o parque que foi sobreposto
270	sobre o território do Vidal Martins a 200 anos e parque criado em cima do território.
271	Rogério (IMA/PAERVE) fala que a posição é trazer a informação e que está se
272	buscando acordo na esfera judicial e que se não se chegar em conciliação tem os
273	termos de compromisso e ver o que pode trabalhar e avançar. Bianca
274	(IMA/PAERVE) relata que participou do curso do Projeto Raízes da Cooperação
275	que foi feito protocolo de ciência cidadã com a proposta de convidar os
276	conselheiros que tivessem interesse a participarem da aplicação do protocolo na
277	praia. Michelle (ECOPAERVE) fala sobre os resultados de 18 meses de
278	monitoramento do rio e da Lagoa da Conceição do Projeto Abrace o Rio
279	Vermelho, destacou concentração alta de nitratos perto da área da nascente,
280	destacou parte educativa de ciência cidadã realizada com escolas e comunidade,
281	informou da remada pelas águas e dos abraços pelo Rio Vermelho. Na câmara
282	técnica ficou a sugestão de encaminhar uma carta com resultados e por isso
283	trazido ao conselho para avaliar esse encaminhamento pelo conselho. César
284	(UFECO) questionou se poderia ser encaminhada uma carta do conselho em
285	relação a interromper a obra da macrodrenagem no verão. Rogério (IMA/PAERVE)
286	sugere que as entidades encaminhem essa demanda de interromper a obra.
287	Andréa (Çarakura) encerra a reunião.
289	
290	Encaminhamentos:
291	
292	1) Reenviar a ata da reunião do Conselho de 22 de junho.
293	2) Enviar ofício para AMORV para indicar representantes.
294	3) Encaminhar carta com resultado do Projeto Abrace o Rio Vermelho
295	assinada pelo presidente do conselho à prefeitura e o relatório aos
296	conselheiros.

Assinatura conselheiros presentes na reunião:

- 1) Ana Paula Borrmann (titular ACADI) \_\_\_\_\_
- 2) Andrea de Oliveira (titular Çarakura) \_\_\_\_\_
- 3) Alexandre Alfing (suplente PMA) \_\_\_\_\_
- 4) Alexandre Böck (suplente FLORAM) \_\_\_\_\_
- 5) Angela Rita Cássia de Oliveira (suplente ICMBio-NGI Florianópolis) \_\_\_\_\_
- 6) Bianca Parizotto (convidada IMA/PAERVE) \_\_\_\_\_
- 7) Bento Garcia (titular SAR) \_\_\_\_\_
- 8) César Ismar Schenini (suplente UFECO) \_\_\_\_\_
- 9) Helena Jucelia Vidal de Oliveira (convidada ARQVIMA) \_\_\_\_\_
- 10) José Carlos Diniz Júnior (titular ADPAERVE) \_\_\_\_\_
- 11) Nadir Antônio Mussio (titular Escoteiros do Brasil) \_\_\_\_\_
- 12) Percy Ney Silva (convidado Çarakura) \_\_\_\_\_
- 13) Rogério Guimarães Só de Castro (suplente IMA/PAERVE) \_\_\_\_\_
- 14) Rudnei Odílio Vidal (titular ARQVIMA) \_\_\_\_\_
- 15) Rudnei S. Pereira (convidada AMORV) \_\_\_\_\_
- 16) Sérgio Cardoso (Cidadão) \_\_\_\_\_
- 17) Moacir N. (convidada AMORV) \_\_\_\_\_
- 18) Vlade Dalbosco (SMMADS) \_\_\_\_\_



*[Handwritten signature]*

*[Handwritten signature]*

*[Handwritten signature]*  
*[Handwritten signature]*  
*[Handwritten signature]*  
*[Handwritten signature]*



DP

*[Handwritten signature]*

*[Handwritten signature]*

*[Handwritten signature]*

*[Handwritten signature]*

*[Handwritten signature]*

*[Handwritten signature]*

*[Handwritten signature]*



*[Handwritten signature]*

*[Handwritten signature]*

*[Handwritten signature]*

*[Handwritten signature]*

*[Handwritten signature]*

*[Handwritten signature]*

*[Handwritten signature]*

*[Handwritten signature]*

ESTADO DE SANTA CATARINA  
 INSTITUTO DO MEIO AMBIENTE – IMA  
 DIRETORIA DE BIODIVERSIDADE E FLORESTAS - DBIO  
 GERÊNCIA DE ÁREAS NATURAIS PROTEGIDAS- GEANP  
 PARQUE ESTADUAL DO RIO VERMELHO - PAERVE



NOME	INSTITUIÇÃO	TITULAR, SUPLENTE ou CONVIDADO	E-MAIL	TELEFONE
14. ANGELA RITA OLIVEIRA DE OLIVEIRA	ICMBIO-161 Florianópolis	Suplente	angela.oliveira@ambio.gov.br	(48) 99164-1141
15. BENITO GARCIA	Secretaria Est. Agimilinda J. Sorekura	TITULAR	benitogarcia@ajucelatoria.sc.gov.br	991797620893
16. Andreia de Castro	J. Sorekura	Titular	carakura.instituto@gmail.com	1899027577
17. Rosário Castro	PAERVE/IMA	TITULAR	rosario@castro-ima.sc.gov.br	49999410306
18. Bianca Farijette	PAERVE/IMA	convidada	biancamartins@ima.sc.gov.br	48 991642223
19.				
20.				
21.				
22.				
23.				
24.				
25.				
26.				
27.				
28.				
29.				

Handwritten signatures and initials in blue ink, including a large signature at the bottom right and several initials scattered across the page.



LISTA DE PRESENÇA  
 REUNIÃO ORDINÁRIA DO CONSELHO CONSULTIVO DO PARQUE ESTADUAL DO RIO VERMELHO  
 16/11/23 – 17h às 19h – Sala da Educação Ambiental do Parque Estadual do Rio Vermelho  
 Rodovia João Gualberto Soares – São João no Rio Vermelho – Florianópolis/SC.

NOME	INSTITUIÇÃO	TITULAR, SUPLENTE ou CONVIDADO	E-MAIL	TELEFONE
1. Percy Ney Silva	Parana Kuruz	Suplente	ycirepney@gmail.com	48 996454842
2. Nadia Ambrosio Munho	Executivo do Brasil	Titular	NADUSSIO@HOTMAIL.COM	48 99 9856647
3. José S. Diniz Jr.	PAERVE	TITULAR	ADPAERVE@GMAIL.COM	18(59)886744
4. Prochir S. Pereira	AMORV	Titular / Suplente	prochirperreira@gmail.com	48 99990116
5. Priscila de C. L. Silva	AMORV	Suplente	---	48 99536088
6. Alexandre Dicht	FLORAM	Titular	GEORGARF@GMAIL.COM	996227520
7. Vlado Polbosco	SMHADS	Suplente	Vlado.PAF@GMAIL.COM	48 99111-1212
8. ALEXANDRE A. F. SILVA	PMA	SUPLENTE	PMA@GOVERNETO.P4@PM.SC.GOV.BR	3229 6067
9. Maria Tereza	ACADI	TITULAR	---	48 985266998
10. Maria Tereza	ARQUIM	---	ulmaquibon@arqui.com	48)981301556
11. Sergio Cardoso	CIDEXO	---	SERGIOCARDOSO@FLORIPA.COM.BR	48 991388636
12. Priscila C. M. de	ARQUIM	---	---	48 99897485
13. Cecília	UFECO	SUPLENTE	CECILIA@UFECO.COM	48 99955313